

Утверждена

(наименование документа об утверждении, включая наименования органов государственной власти или

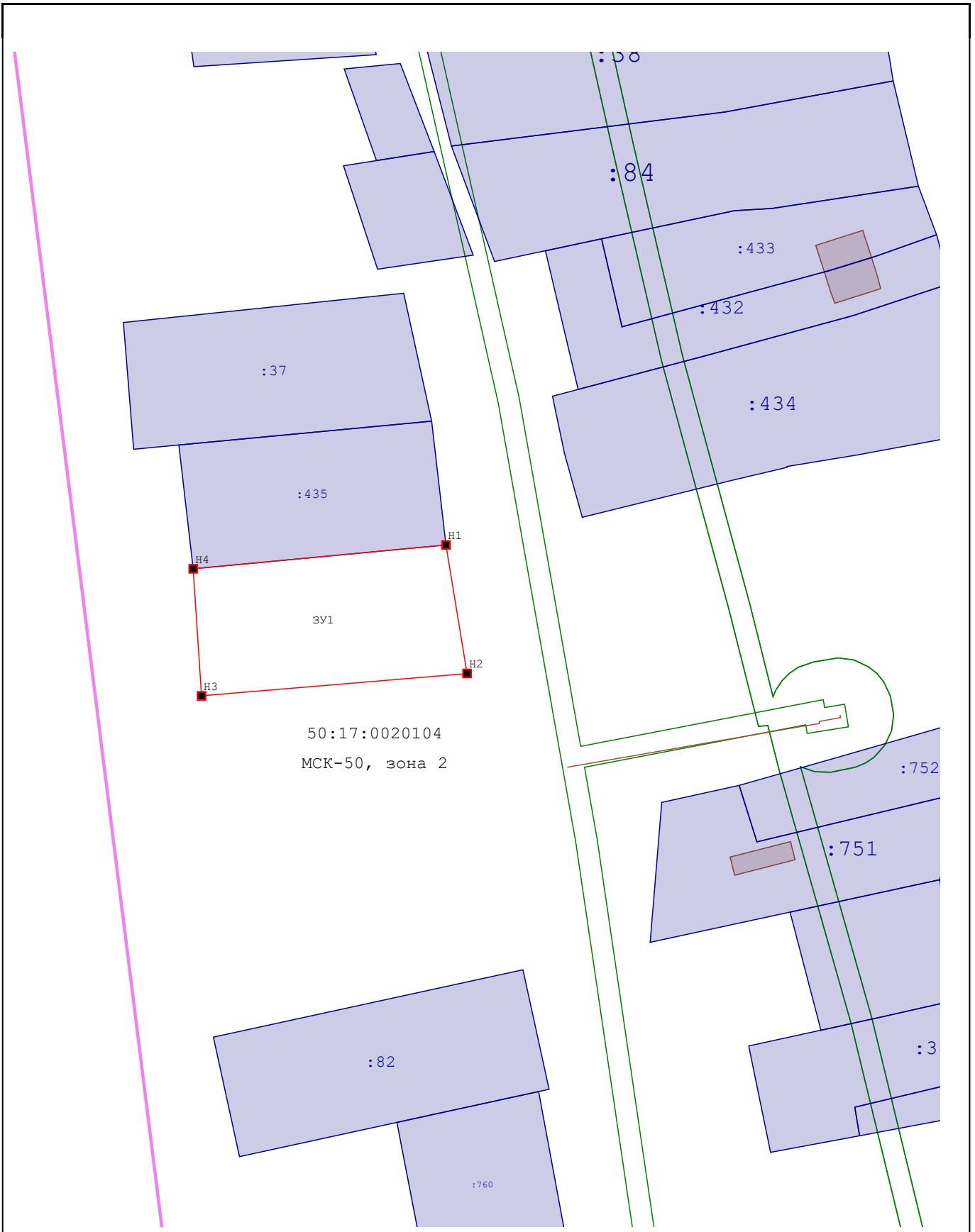
органов местного самоуправления, принявших решение об утверждении схемы или

подписавших соглашение о перераспределении земельных участков)

от _____ № _____



Схема расположения земельного участка или земельных участков на кадастровом плане территории

Площадь земельного участка		1 164 м ²	
Обозначение характерных точек границ	Координаты, м		
	X	Y	
1	2	3	
H1	477 663,32	2 260 410,97	
H2	477 639,34	2 260 414,90	
H3	477 635,15	2 260 365,42	
H4	477 658,88	2 260 363,86	
H1	477 663,32	2 260 410,97	



Масштаб 1:1 000

Условные обозначения:

-  - Вновь образованная часть границы, сведения о которой достаточны для определения ее местоположения
-  - Образующая точка, сведения о которой позволяют однозначно определить ее местоположение