

Утверждена Постановлением Администрации
Городского округа Павловский Посад
Московской области от _____ № _____

Схема расположения земельного участка на кадастровом плане территории






Адрес земельного участка: Российская Федерация, Московская область,
г.о. Павловский Посад, д. Грибаново

Площадь земельного участка: 1051 кв.м.		
Обозначение характерных точек границ	Координаты, м	
	X	Y
1	2	3
1	466588.20	2254140.70
2	466555.24	2254128.55
3	466545.10	2254157.07
4	466578.32	2254168.55



Условные обозначения

ЗУ1 – Обозначение образуемого земельного участка

-  Кадастровые кварталы
-  Земельные участки
-  Объекты капитального строительства
-  Территориальные зоны
-  Зоны с особыми условиями использования территорий