



**Приложение №1**

Утверждено

Постановлением Администрации городского округа Павловский Посад Московской области от 27.01.2021 2021 № 67

**ОПИСАНИЕ МЕСТОПОЛОЖЕНИЯ ГРАНИЦ**

**Зона публичного сервитута объекта «Газораспределительные сети деревни Игнатово», кадастровый номер 50:17:0000000:7737**

(наименование объекта, местоположение границ которого описано (далее - объект))

**Раздел 1**

**Сведения об объекте**

№ п/п	Характеристики объекта	Описание характеристик
1	2	3
1	Местоположение объекта	Московская область, городской округ Павловский Посад, Игнатово д
2	Площадь объекта ± величина погрешности определения площади (P ± ΔP)	4 289 м <sup>2</sup> ± 23 м <sup>2</sup>
3	Иные характеристики объекта	Вид объекта реестра границ: Зона с особыми условиями использования территории Содержание ограничений использования объектов недвижимости в пределах зоны или территории: Публичный сервитут, для целей размещения линейных объектов системы газоснабжения, их неотъемлемых частей. Срок установления 49 лет.

**Раздел 2**

**Сведения о местоположении границ объекта**

**1. Система координат** МСК-50 Зона 2

**2. Сведения о характерных точках границ объекта**

Обозначение характерных точек границ	Координаты, м		Метод определения координат характерной точки	Средняя квадратическая погрешность положения характерной точки (Mt), м	Описание обозначения точки на местности (при наличии)
	X	Y			
1	2	3	4	5	6
1	466 672,34	2 256 316,50	Аналитический метод	0,10	
2	466 674,48	2 256 313,12		0,10	
3	466 692,64	2 256 324,60		0,10	
4	466 705,23	2 256 331,59		0,10	
5	466 717,66	2 256 339,47		0,10	
6	466 723,58	2 256 343,56		0,10	
7	466 723,12	2 256 344,40		0,10	
8	466 724,03	2 256 344,90		0,10	
9	466 724,98	2 256 343,17		0,10	
10	466 728,48	2 256 345,11		0,10	
11	466 727,53	2 256 346,84		0,10	
12	466 729,45	2 256 347,90		0,10	
13	466 740,39	2 256 352,76		0,10	
14	466 740,97	2 256 351,45		0,10	
15	466 744,63	2 256 353,09		0,10	
16	466 744,05	2 256 354,38		0,10	
17	466 766,58	2 256 364,58		0,10	
18	466 767,09	2 256 363,47		0,10	
19	466 770,73	2 256 365,13		0,10	
20	466 770,22	2 256 366,24		0,10	
21	466 785,37	2 256 373,10		0,10	
22	466 785,79	2 256 372,17		0,10	
23	466 789,43	2 256 373,81		0,10	
24	466 789,02	2 256 374,74		0,10	
25	466 804,62	2 256 381,72		0,10	
26	466 828,22	2 256 392,86		0,10	
27	466 872,88	2 256 413,18		0,10	
28	466 900,40	2 256 424,79		0,10	
29	466 900,49	2 256 424,42		0,10	
30	466 904,37	2 256 425,42		0,10	
31	466 903,51	2 256 428,77		0,10	
32	466 904,32	2 256 428,98		0,10	
33	466 903,34	2 256 432,86		0,10	
34	466 902,52	2 256 432,65		0,10	
35	466 896,64	2 256 455,58		0,10	
36	466 897,38	2 256 455,80		0,10	
37	466 896,26	2 256 459,64		0,10	
38	466 895,52	2 256 459,43		0,10	
39	466 884,30	2 256 498,06		0,10	
40	466 876,19	2 256 528,75		0,10	
41	466 874,93	2 256 534,66		0,10	
42	466 878,11	2 256 535,33		0,10	
43	466 877,29	2 256 539,25		0,10	
44	466 874,10	2 256 538,57		0,10	
45	466 872,95	2 256 544,01		0,10	
46	466 868,88	2 256 560,98		0,10	
47	466 874,38	2 256 562,29		0,10	

## Раздел 2

## Сведения о местоположении границ объекта

1	2	3	4	5	6
48	466 873,44	2 256 566,19	Аналитический метод	0,10	
49	466 867,95	2 256 564,87		0,10	
50	466 863,51	2 256 582,31		0,10	
51	466 888,24	2 256 589,39		0,10	
52	466 913,26	2 256 597,10		0,10	
53	466 914,35	2 256 593,78		0,10	
54	466 918,15	2 256 595,02		0,10	
55	466 915,83	2 256 602,11		0,10	
56	466 887,10	2 256 593,23		0,10	
57	466 862,51	2 256 586,19		0,10	
58	466 860,61	2 256 593,54		0,10	
59	466 854,85	2 256 620,61		0,10	
60	466 853,68	2 256 624,59		0,10	
61	466 856,86	2 256 625,52		0,10	
62	466 855,74	2 256 629,36		0,10	
63	466 852,55	2 256 628,42		0,10	
64	466 847,23	2 256 646,51		0,10	
65	466 841,48	2 256 667,19		0,10	
66	466 837,82	2 256 681,03		0,10	
67	466 841,36	2 256 681,97		0,10	
68	466 840,34	2 256 685,83		0,10	
69	466 836,80	2 256 684,90		0,10	
70	466 830,26	2 256 709,65		0,10	
71	466 822,14	2 256 742,62		0,10	
72	466 813,20	2 256 777,48		0,10	
73	466 808,53	2 256 799,90		0,10	
74	466 805,03	2 256 814,08		0,10	
75	466 808,52	2 256 814,94		0,10	
76	466 807,56	2 256 818,82		0,10	
77	466 804,08	2 256 817,97		0,10	
78	466 800,17	2 256 833,80		0,10	
79	466 804,20	2 256 834,75		0,10	
80	466 803,28	2 256 838,65		0,10	
81	466 799,25	2 256 837,70		0,10	
82	466 789,65	2 256 878,75		0,10	
83	466 784,47	2 256 899,57		0,10	
84	466 788,02	2 256 900,44		0,10	
85	466 787,06	2 256 904,32		0,10	
86	466 783,52	2 256 903,45		0,10	
87	466 776,07	2 256 934,28		0,10	
88	466 774,65	2 256 943,34		0,10	
89	466 777,13	2 256 943,73		0,10	
90	466 776,51	2 256 947,69		0,10	
91	466 774,02	2 256 947,29		0,10	
92	466 770,09	2 256 972,25		0,10	
93	466 771,90	2 256 972,51		0,10	
94	466 771,32	2 256 976,47		0,10	
95	466 769,51	2 256 976,21		0,10	
96	466 765,92	2 257 001,65		0,10	
97	466 768,50	2 257 001,80		0,10	
98	466 768,26	2 257 005,80		0,10	
99	466 765,62	2 257 005,64		0,10	
100	466 764,65	2 257 022,12		0,10	
101	466 767,06	2 257 022,25		0,10	
102	466 766,84	2 257 026,25		0,10	

## Раздел 2

Сведения о местоположении границ объекта					
1	2	3	4	5	6
103	466 764,43	2 257 026,12	Аналитический метод	0,10	—
104	466 763,62	2 257 043,42		0,10	
105	466 765,90	2 257 043,52		0,10	
106	466 765,72	2 257 047,52		0,10	
107	466 759,44	2 257 047,22		0,10	
108	466 760,42	2 257 025,90		0,10	
109	466 761,82	2 257 001,90		0,10	
110	466 750,83	2 257 000,48		0,10	
111	466 751,35	2 256 996,52		0,10	
112	466 762,39	2 256 997,94		0,10	
113	466 765,66	2 256 974,90		0,10	
114	466 756,49	2 256 973,59		0,10	
115	466 757,75	2 256 969,73		0,10	
116	466 766,25	2 256 970,94		0,10	
117	466 772,15	2 256 933,50		0,10	
118	466 785,77	2 256 877,81		0,10	
119	466 788,81	2 256 864,78		0,10	
120	466 782,19	2 256 863,02		0,10	
121	466 783,21	2 256 859,16		0,10	
122	466 789,72	2 256 860,88		0,10	
123	466 797,33	2 256 828,62		0,10	
124	466 787,49	2 256 826,19		0,10	
125	466 788,45	2 256 822,31		0,10	
126	466 798,29	2 256 824,74		0,10	
127	466 804,63	2 256 799,02		0,10	
128	466 809,17	2 256 777,18		0,10	
129	466 803,54	2 256 775,74		0,10	
130	466 804,54	2 256 771,86		0,10	
131	466 810,14	2 256 773,30		0,10	
132	466 818,26	2 256 741,64		0,10	
133	466 826,38	2 256 708,66		0,10	
134	466 837,62	2 256 666,15		0,10	
135	466 840,38	2 256 656,23		0,10	
136	466 837,24	2 256 655,36		0,10	
137	466 838,32	2 256 651,50		0,10	
138	466 841,45	2 256 652,38		0,10	
139	466 845,24	2 256 639,10		0,10	
140	466 841,12	2 256 637,89		0,10	
141	466 842,26	2 256 634,05		0,10	
142	466 846,37	2 256 635,26		0,10	
143	466 850,97	2 256 619,63		0,10	
144	466 856,71	2 256 592,62		0,10	
145	466 861,37	2 256 574,63		0,10	
146	466 853,46	2 256 572,58		0,10	
147	466 854,46	2 256 568,70		0,10	
148	466 862,37	2 256 570,75		0,10	
149	466 866,44	2 256 554,01		0,10	
150	466 858,56	2 256 552,15		0,10	
151	466 859,48	2 256 548,25		0,10	
152	466 867,37	2 256 550,12		0,10	
153	466 869,05	2 256 543,13		0,10	
154	466 872,29	2 256 527,83		0,10	
155	466 873,83	2 256 522,02		0,10	
156	466 866,42	2 256 520,07		0,10	
157	466 867,44	2 256 516,21		0,10	

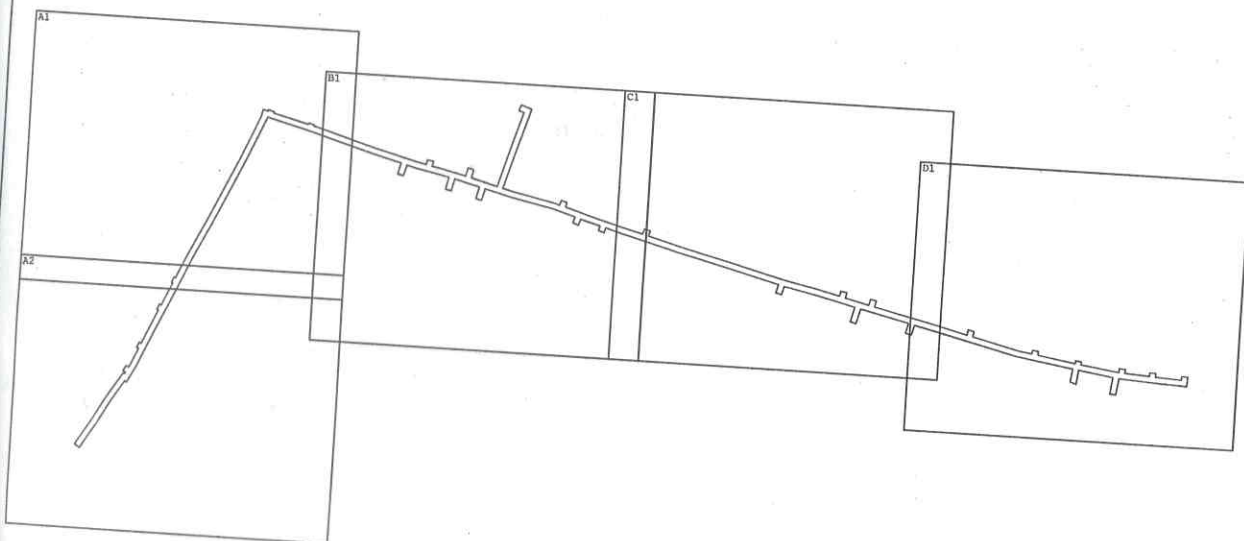
Раздел 2

Сведения о местоположении границ объекта

1	2	3	4	5	6
158	466 874,85	2 256 518,16	Аналитический метод		—
159	466 880,44	2 256 497,00		0,10	
160	466 892,97	2 256 453,86		0,10	
161	466 899,40	2 256 428,71		0,10	
162	466 871,28	2 256 416,84		0,10	
163	466 826,54	2 256 396,49		0,10	
164	466 802,95	2 256 385,36		0,10	
165	466 777,32	2 256 373,88		0,10	
166	466 750,78	2 256 361,75		0,10	
167	466 727,67	2 256 351,48		0,10	
168	466 717,70	2 256 345,98		0,10	
169	466 718,34	2 256 344,80		0,10	
170	466 715,45	2 256 342,81		0,10	
171	466 703,19	2 256 335,03		0,10	
172	466 690,60	2 256 328,04	0,10		
1	466 672,34	2 256 316,50	0,10		
<b>3. Сведения о характерных точках части (частей) границы объекта</b>					
1	2	3	4	5	6
—	—	—	—	—	—



Раздел 4  
План границ объекта



Масштаб 1:3 400

используемые условные знаки и обозначения:

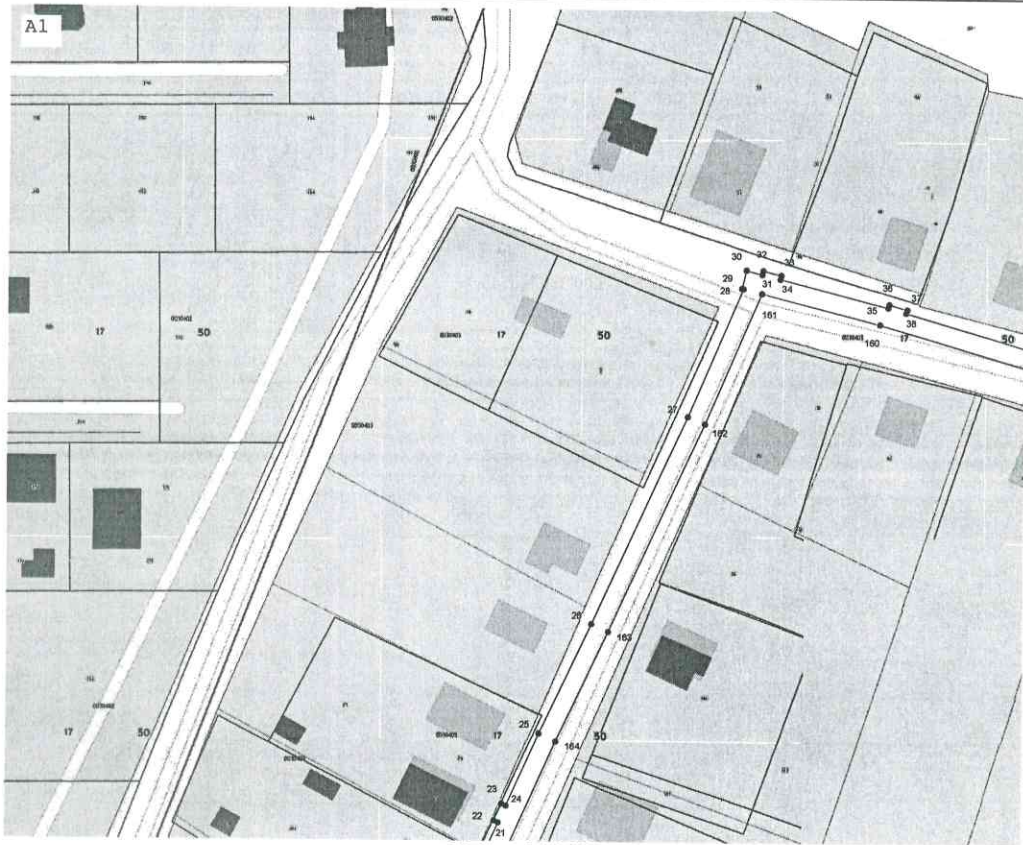
- 7 - характерная точка границы зоны
- - граница зоны
- - граница земельного участка по сведениям ЕГРН
- - граница кадастрового квартала по сведениям ЕГРН



Дата « 17 » ноября 20 20 г.

для отрисовки печати (при наличии) лица, составившего описание местоположения границ объекта

Чертеж контура объекта недвижимости (части объекта недвижимости)



Масштаб 1:1 000

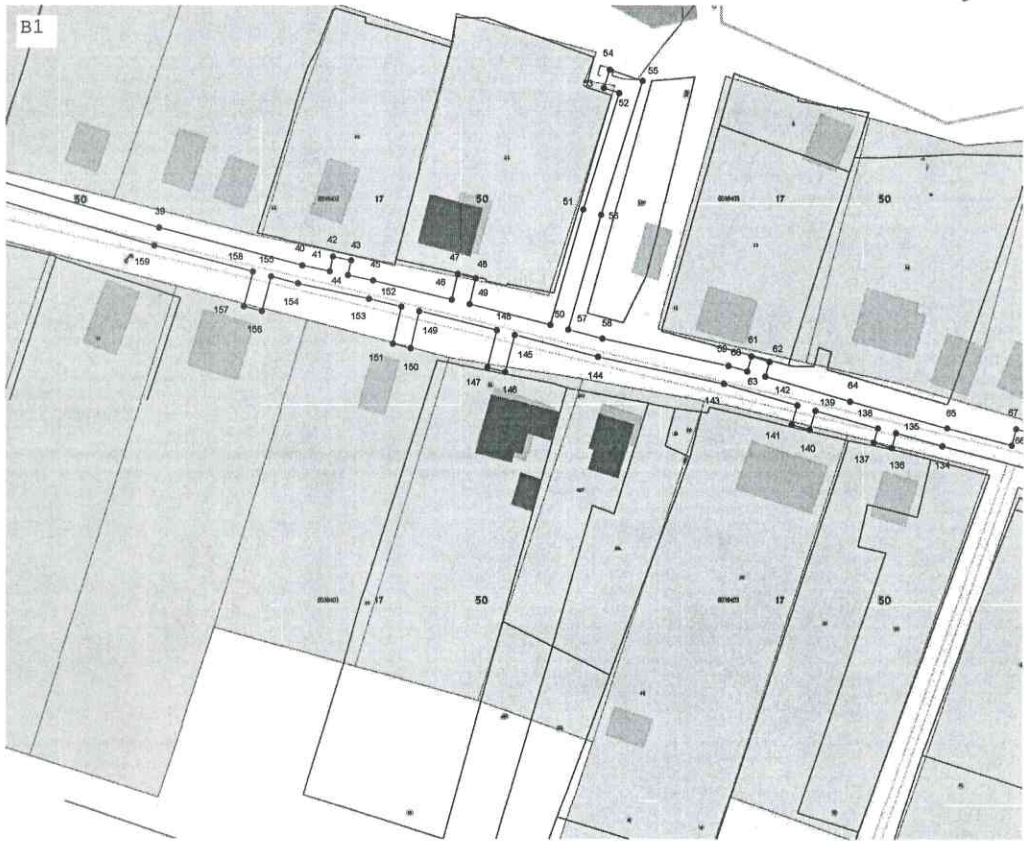


**Чертеж контура объекта недвижимости (части объекта недвижимости)**



**Масштаб 1:1 000**

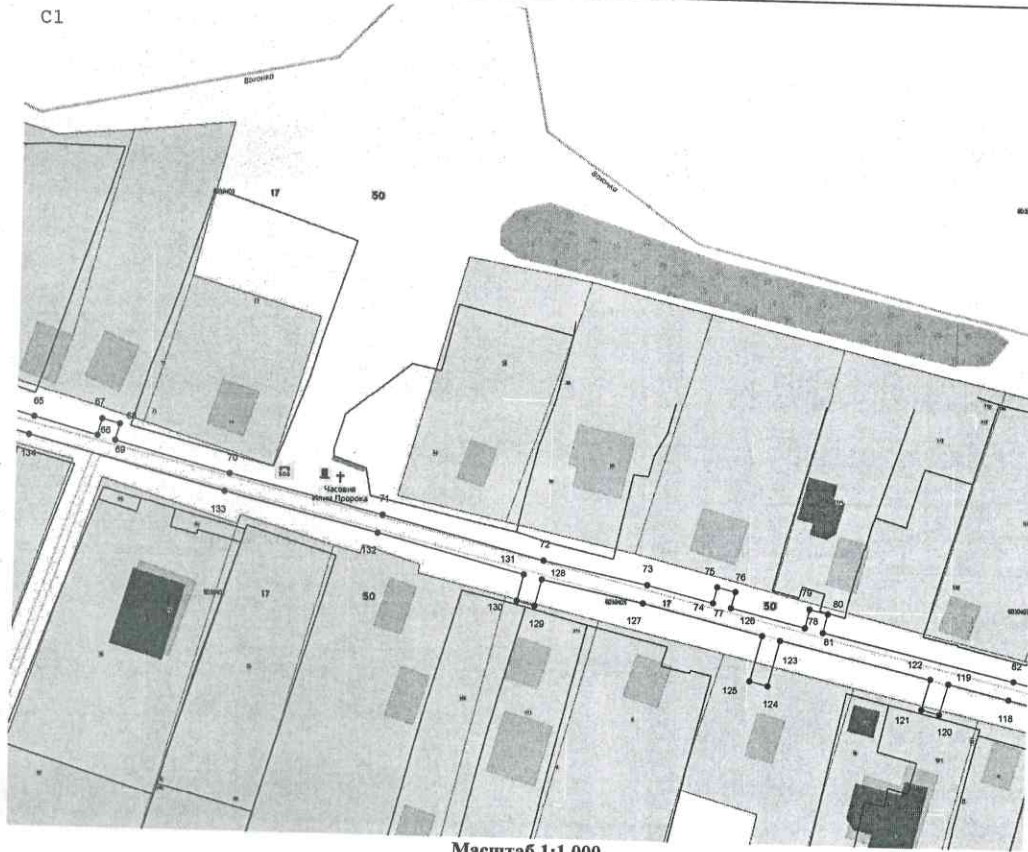
Чертеж контура объекта недвижимости (части объекта недвижимости)



Масштаб 1:1 000

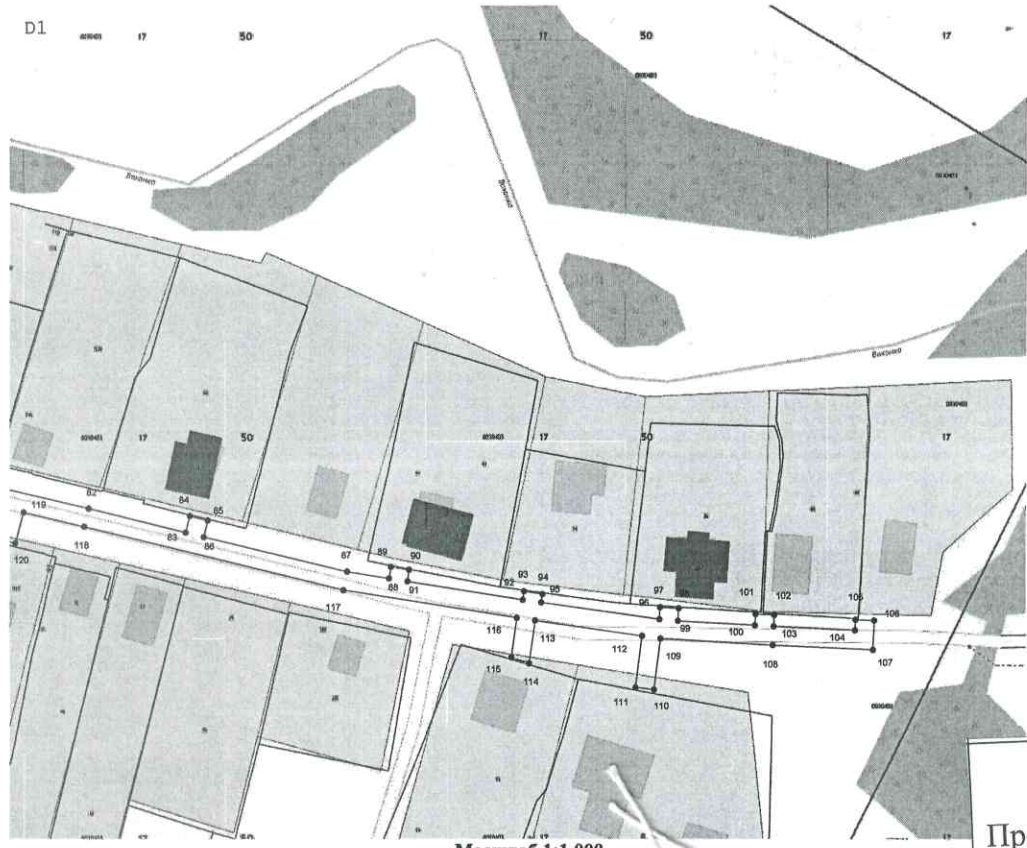
Чертеж контура объекта недвижимости (части объекта недвижимости)

С1



Масштаб 1:1 000

Чертеж контура объекта недвижимости (части объекта недвижимости)



Масштаб 1:1 000

Прошито,  
пронумеровано и  
скреплено печатью  
6 (шесть) листов

