

Утверждено

Постановлением Администрации городского округа

(наименование документа об утверждении, включая наименования органов государственной власти

или
Павловский Посад Московской области

органов местного самоуправления, принявших решение об утверждении схемы или

подписавших соглашение о перераспределении земельных участков)

от

26.01.2021

№

51

ОПИСАНИЕ МЕСТОПОЛОЖЕНИЯ ГРАНИЦ

Зона публичного сервитута объекта электросетевого хозяйства – трансформаторная

подстанция ТП-26, кадастровый номер 50:17:0021305:330

(наименование объекта, местоположение границ которого описано (далее - объект))

Раздел 1

Сведения об объекте

№ п/п	Характеристики объекта	Описание характеристик
1	2	3
1	Местоположение объекта	Московская область, г.о. Павловский Посад, г. Павловский Посад, ул. Кирова
2	Площадь объекта ± величина погрешности определения площади ($P \pm \Delta P$)	165 м ² ± 4 м ²
3	Иные характеристики объекта	Вид объекта реестра границ: Зона с особыми условиями использования территории Содержание ограничений использования объектов недвижимости в пределах зоны или территории: Публичный сервитут, для целей размещения объектов электросетевого хозяйства - эксплуатации существующего объекта электроэнергетики с кадастровым номером 50:17:0021305:330. Срок установления 49 лет.

Раздел 2

Сведения о местоположении границ объекта










1. Система координат					
		МСК-50, зона 2			
2. Сведения о характерных точках границ объекта					
Обозначение характерных точек границ	Координаты, м		Метод определения координат характерной точки	Средняя квадратическая погрешность положения характерной точки (Mt), м	Описание обозначения точки на местности (при наличии)
	X	Y			
1	2	3	4	5	6
1	471 349,17	2 261 392,95	Аналитический метод	0,10	—
2	471 350,75	2 261 392,72		0,10	
3	471 352,18	2 261 402,62		0,10	
4	471 360,60	2 261 401,41		0,10	
5	471 359,17	2 261 391,51		0,10	
6	471 362,33	2 261 391,05		0,10	
7	471 362,67	2 261 393,02		0,10	
8	471 362,73	2 261 394,42		0,10	
9	471 363,22	2 261 397,78		0,10	
10	471 363,57	2 261 401,24		0,10	
11	471 359,66	2 261 408,65		0,10	
12	471 360,50	2 261 415,15		0,10	
13	471 354,64	2 261 416,23		0,10	
14	471 354,16	2 261 411,98		0,10	
15	471 352,18	2 261 412,29		0,10	
16	471 350,22	2 261 399,70		0,10	
1	471 349,17	2 261 392,95		0,10	
3. Сведения о характерных точках части (частей) границы объекта					
1	2	3	4	5	6
—	—	—	—	—	—

Графическое описание местоположения границ
 публичного сервитута, расположенного по адресу:
 Московская область, г.о. Павловский Посад, г.
 Павловский Посад, ул. Кирова



Масштаб 1:1 000

Условные обозначения:

-  - граница объекта землеустройства (публичный сервитут)
-  - Существующая часть границы, имеющиеся в ЕГРН сведения о которой достаточны для определения ее местоположения
-  1 - характерная точка границы объекта землеустройства (публичный сервитут), сведения о которой позволяют однозначно определить ее местоположение на местности
-  - Обеспечение образуемого земельного участка доступом к землям общего пользования
-  - Граница ОКС, сведения о границах которого содержатся в ЕГРН
-  - обозначение ОКС, сведения о котором содержатся в ЕГРН
-  - обозначение земельного участка
-  - граница кадастрового квартала
-  - номер кадастрового квартала

подпись _____ дата 04 апреля 2020г.
 место для оттиска печати лица, составившего графическое описание

