

Утверждено

Постановлением Администрации городского округа
Павловский Посад Московской области

(наименование документа об утверждении, включая наименования органов государственной власти или

органов местного самоуправления, принявших решение об утверждении схемы или

подписавших соглашение о перераспределении земельных участков)

от

14.01.2021

№

18



ОПИСАНИЕ МЕСТОПОЛОЖЕНИЯ ГРАНИЦ

Зона публичного сервитута объекта электросетевого хозяйства – трансформаторная

подстанция ТП-90, кадастровый номер 50:17:0020501:139

(наименование объекта, местоположение границ которого описано (далее - объект)

Раздел 1

Сведения об объекте

№ п/п	Характеристики объекта	Описание характеристик
1	2	3
1	Местоположение объекта	Московская область, г.о. Павловский Посад, г. Павловский Посад, севернее ул. Прокунинская
2	Площадь объекта ± величина погрешности определения площади (P ± ΔP)	762 м ² ± 10 м ²
3	Иные характеристики объекта	Вид объекта реестра границ: Зона с особыми условиями использования территории Содержание ограничений использования объектов недвижимости в пределах зоны или территории: Публичный сервитут, для целей размещения объектов электросетевого хозяйства - эксплуатации существующего объекта электроэнергетики с кадастровым номером 50:17:0020501:139. Срок установления 49 лет.

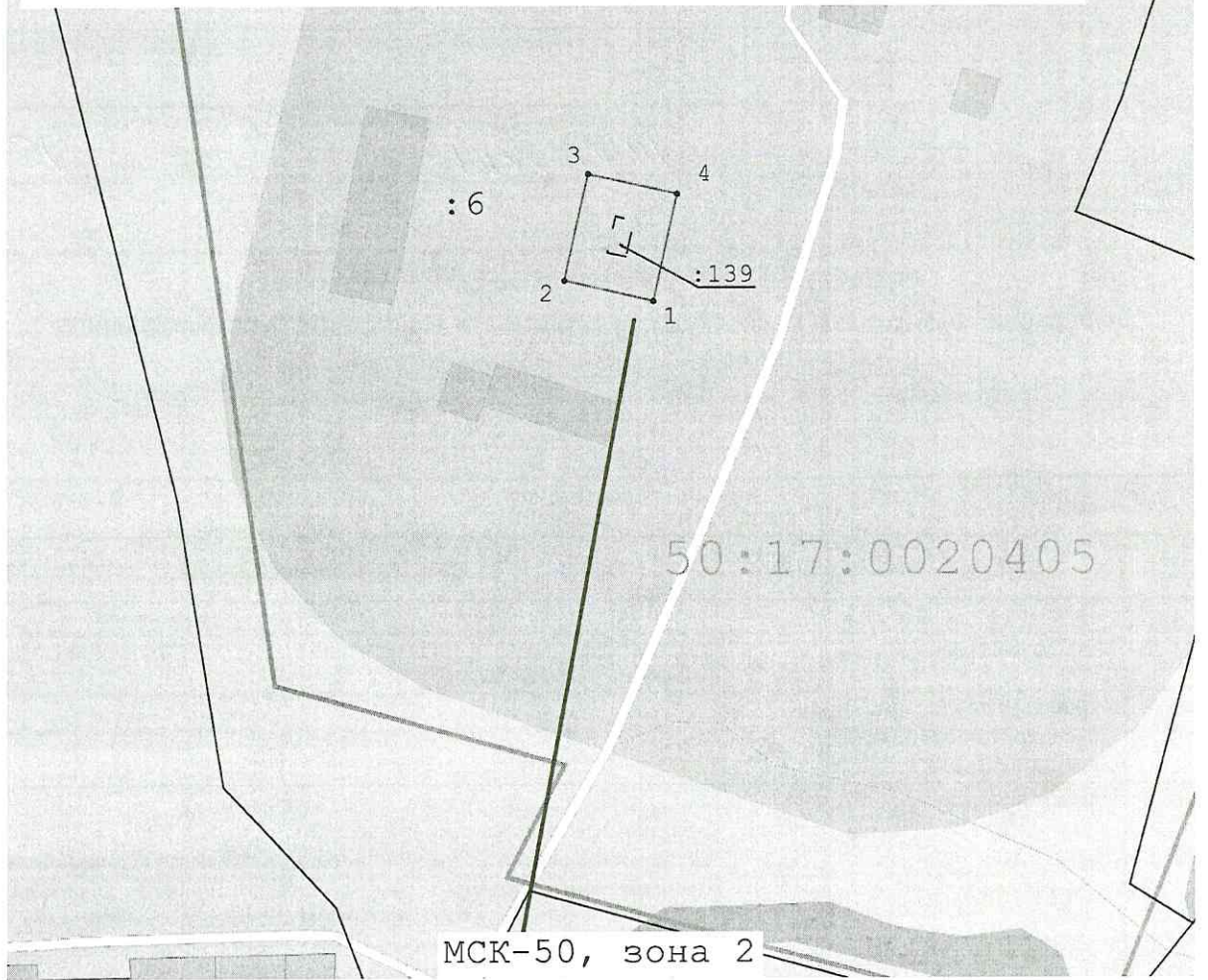
Раздел 2

Сведения о местоположении границ объекта

1. Система координат					
		МСК-50, зона 2			
2. Сведения о характерных точках границ объекта					
Обозначение характерных точек границ	Координаты, м		Метод определения координат характерной точки	Средняя квадратическая погрешность положения характерной точки (Mt), м	Описание обозначения точки на местности (при наличии)
	X	Y			
1	2	3	4	5	6
1	472 263,40	2 258 806,82	Аналитический метод	0,10	—
2	472 268,92	2 258 782,20		0,10	
3	472 298,39	2 258 788,81		0,10	
4	472 292,87	2 258 813,42		0,10	
1	472 263,40	2 258 806,82		0,10	
3. Сведения о характерных точках части (частей) границы объекта					
1	2	3	4	5	6
—	—	—	—	—	—







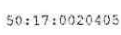

С
Ю

Графическое описание местоположения границ
публичного сервитута, расположенного по адресу:
Московская область, г.о. Павловский Посад, г.
Павловский Посад, севернее ул. Прокунинская



МСК-50, зона 2
Масштаб 1:2 000

Условные обозначения:

-  - граница объекта землеустройства (публичный сервитут)
-  - Существующая часть границы, имеющиеся в ЕГРН сведения о которой достаточны для определения ее местоположения
-  - характерная точка границы объекта землеустройства (публичный сервитут), сведения о которой позволяют однозначно определить ее местоположение на местности
-  - Обеспечение образуемого земельного участка доступом к землям общего пользования
-  - ОКС, сведения о границах которого не содержатся в ЕГРН
-  - обозначение ОКС, сведения о котором содержатся в ЕГРН
-  - обозначение земельного участка
-  - Номер кадастрового квартала
-  - граница кадастрового квартала

подпись _____ дата 04 апреля 2020г.
место для оттиска печати лица, составившего графическое описание

