

Приложение №1

Утверждено
Постановлением Администрации

(наименование документа об утверждении, включая наименования органов государственной власти или

городского округа Павловский Посад

органов местного самоуправления, принявших решение об утверждении схемы или

Московской области

подписавших соглашение о перераспределении земельных участков)

от

09.12.2020

№

1490

ОПИСАНИЕ МЕСТОПОЛОЖЕНИЯ ГРАНИЦ

Зона публичного сервитута объекта электросетевого хозяйства – трансформаторная

подстанция, кадастровый номер 50:17:0000000:63858

(наименование объекта, местоположение границ которого описано (далее - объект)

Раздел 1

Сведения об объекте

№ п/п	Характеристики объекта	Описание характеристик
1	2	3
1	Местоположение объекта	Российская Федерация, Московская область, Павловский Посад, ул. Белинского
2	Площадь объекта ± величина погрешности определения площади (P ± ΔP)	728 м ² ± 9 м ²
3	Иные характеристики объекта	Вид объекта реестра границ: Зона с особыми условиями использования территории Содержание ограничений использования объектов недвижимости в пределах зоны или территории: Публичный сервитут, для целей размещения объектов электросетевого хозяйства - эксплуатации существующего объекта электроэнергетики с кадастровым номером 50:17:0000000:63858. Срок установления 49 лет.

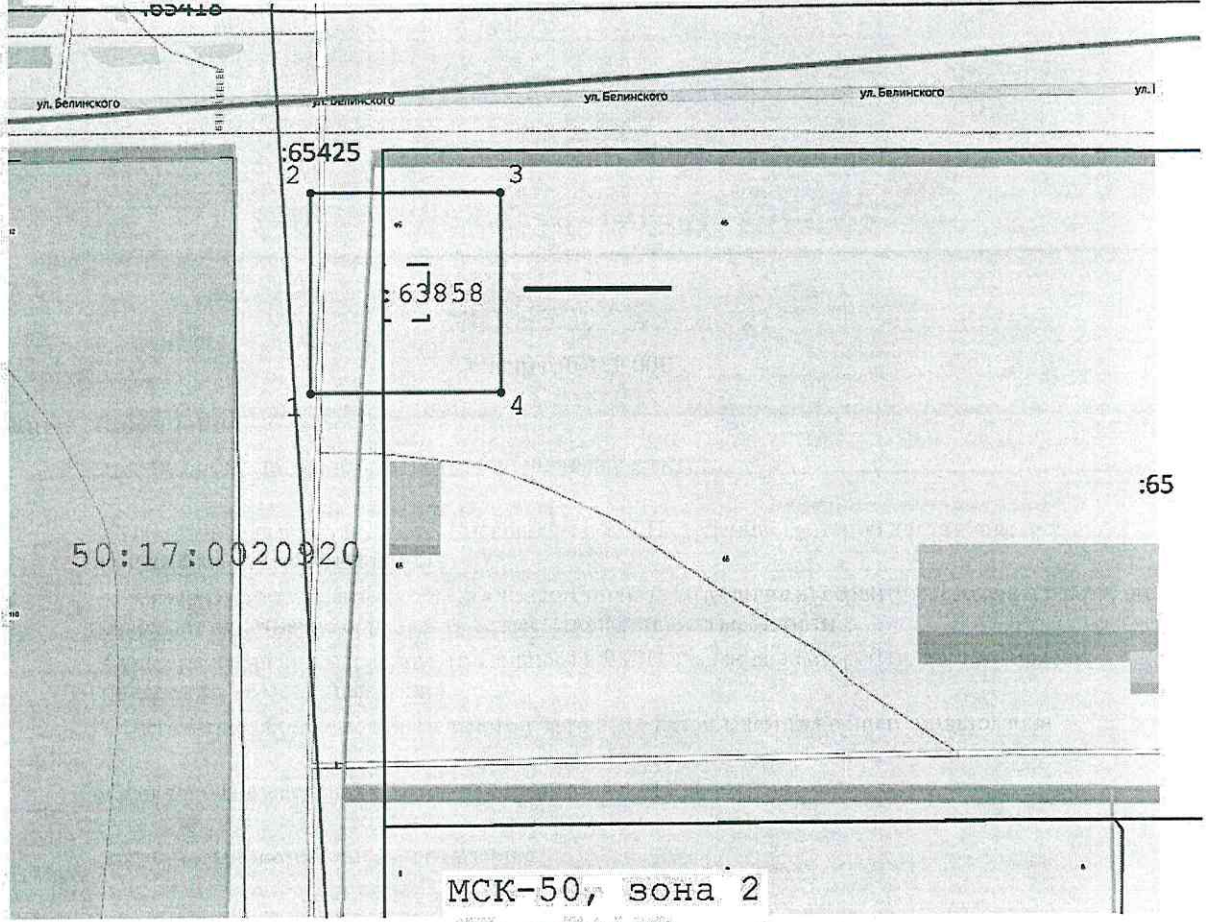
Раздел 2

Сведения о местоположении границ объекта

1. Система координат		МСК-50, зона 2			
2. Сведения о характерных точках границ объекта					
Обозначение характерных точек границ	Координаты, м		Метод определения координат характерной точки	Средняя квадратическая погрешность положения характерной точки (Mt), м	Описание обозначения точки на местности (при наличии)
	X	Y			
1	2	3	4	5	6
1	472 012,09	2 263 653,64	Аналитический метод	0,10	—
2	472 039,91	2 263 653,67		0,10	
3	472 039,85	2 263 679,86		0,10	
4	472 012,16	2 263 679,94		0,10	
1	472 012,09	2 263 653,64		0,10	
3. Сведения о характерных точках части (частей) границы объекта					
1	2	3	4	5	6
—	—	—	—	—	—








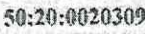


С
Ю

Графическое описание местоположения границ
публичного сервитута, расположенного по адресу:
Московская область, г. Павловский Посад, ул.
Белинского



МСК-50, зона 2
Масштаб 1:1 000

Условные обозначения:

-  - граница объекта землеустройства (публичный сервитут)
-  - Существующая часть границы, имеющиеся в ЕГРН сведения о которой достаточны для определения ее местоположения
-  - характерная точка границы объекта землеустройства (публичный сервитут), сведения о которой позволяют однозначно определить ее местоположение на местности
-  - Существующая часть границы, имеющиеся в ЕГРН сведения о которой не достаточны для определения ее местоположения
-  - Обеспечение образуемого земельного участка доступом к землям общего пользования
-  - Граница ОКС, сведения о котором содержатся в ЕГРН
-  - кадастровый номер земельного участка
-  - обозначение кадастрового квартала
-  - граница кадастрового квартала
-  - кадастровые номера ОКС

подпись _____ дата 04 апреля 2020г.
место для оттиска печати лица, составившего графическое описание

