

Утверждено

Постановлением Администрации

(наименование документа об утверждении, включая наименования органов государственной власти или

городского округа Павловский Посад

органов местного самоуправления, принявших решение об утверждении схемы или

Московской области

подписавших соглашение о перераспределении земельных участков)

от

09.12.2020

№

1789

ОПИСАНИЕ МЕСТОПОЛОЖЕНИЯ ГРАНИЦ

Зона публичного сервитута объекта электросетевого хозяйства – трансформаторная

подстанция, кадастровый номер 50:17:0000000:63926

(наименование объекта, местоположение границ которого описано (далее - объект)

Раздел 1

Сведения об объекте

№ п/п	Характеристики объекта	Описание характеристик
1	2	3
1	Местоположение объекта	Московская область, г.о. Павловский Посад, г. Павловский Посад, пер.2-й М.Горького
2	Площадь объекта ± величина погрешности определения площади ($P \pm \Delta P$)	762 м ² ± 10 м ²
3	Иные характеристики объекта	Вид объекта реестра границ: Зона с особыми условиями использования территории Содержание ограничений использования объектов недвижимости в пределах зоны или территории: Публичный сервитут, для целей размещения объектов электросетевого хозяйства - эксплуатации существующего объекта электроэнергетики с кадастровым номером 50:17:0000000:63926. Срок установления 49 лет.

Раздел 2

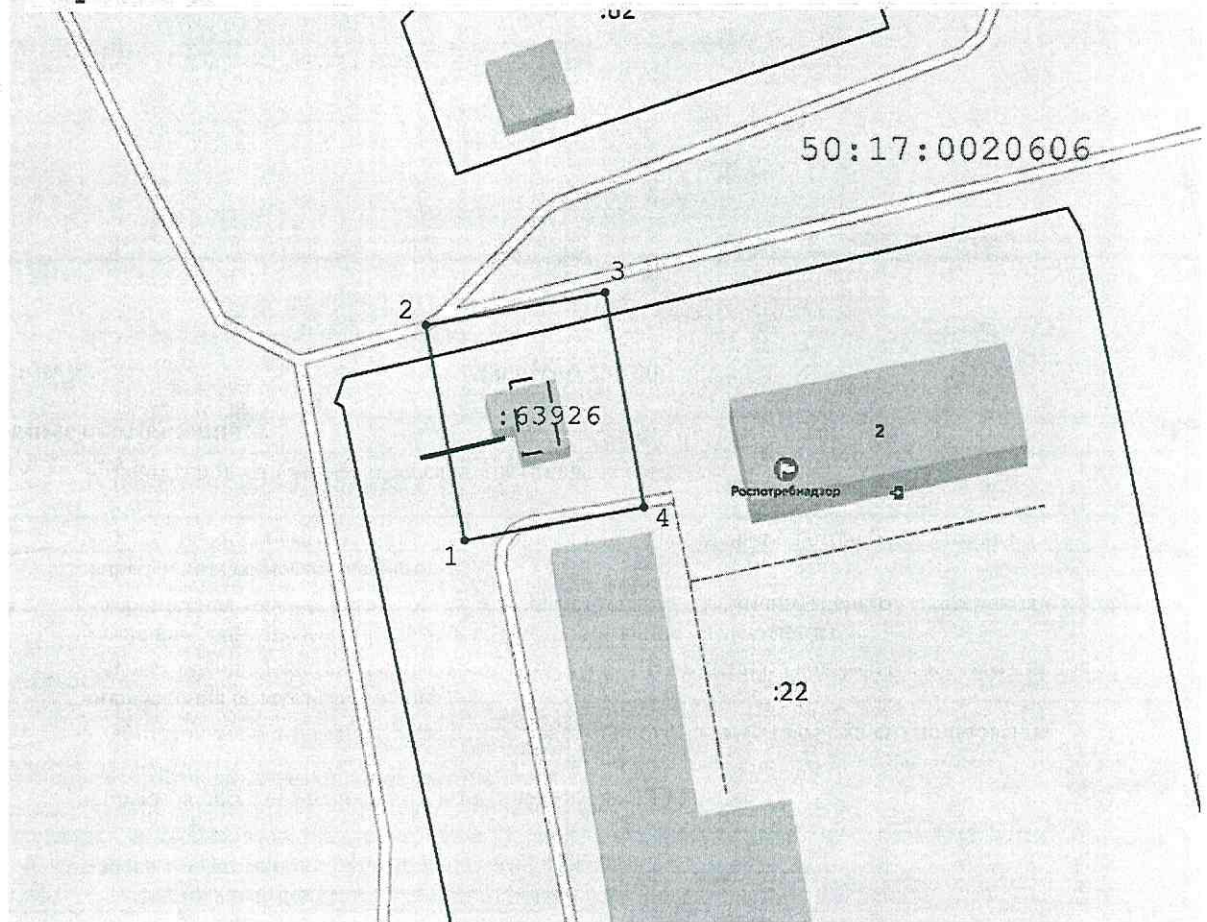
Сведения о местоположении границ объекта

1. Система координат МСК-50, зона 2

2. Сведения о характерных точках границ объекта




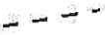




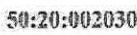

Обозначение характерных точек границ	Координаты, м		Метод определения координат характерной точки	Средняя квадратическая погрешность положения характерной точки (Mt), м	Описание обозначения точки на местности (при наличии)
	X	Y			
1	2	3	4	5	6
1	472 113,43	2 260 981,81	Метод спутниковых геодезических измерений (определений)	0,10	—
2	472 143,19	2 260 976,42		0,10	
3	472 147,69	2 261 001,21		0,10	
4	472 117,92	2 261 006,61		0,10	
1	472 113,43	2 260 981,81		0,10	
3. Сведения о характерных точках части (частей) границы объекта					
1	2	3	4	5	6
—	—	—	—	—	—

С
Ю
Графическое описание местоположения границ
публичного сервитута, расположенного по адресу:
Московская область, г. Павловский Посад, пер. 2-й М.
Горького



Масштаб 1:1 000

Условные обозначения:

-  - граница объекта землеустройства (публичный сервитут)
-  - Существующая часть границы, имеющиеся в ЕГРН сведения о которой достаточны для определения ее местоположения
-  - характерная точка границы объекта землеустройства (публичный сервитут), сведения о которой позволяют однозначно определить ее местоположение на местности
-  - Существующая часть границы, имеющиеся в ЕГРН сведения о которой не достаточны для определения ее местоположения
-  - Обеспечение образуемого земельного участка доступом к землям общего пользования
-  - Граница ОКС, сведения о котором содержатся в ЕГРН
-  - кадастровые номера ОКС, включенных в ЕГРН
-  - кадастровый номер земельного участка
-  - обозначение кадастрового квартала
-  - граница кадастрового квартала

подпись _____ дата 04 апреля 2020г.
место для оттиска печати лица, составившего графическое описание

