

## ОПИСАНИЕ МЕСТОПОЛОЖЕНИЯ ГРАНИЦ

Зона публичного сервитута объекта "Газораспределительная сеть д. Ново-Загарье", кадастровый номер  
50:17:0000000:8062

(наименование объекта, местоположение границ которого описано (далее - объект))

### Раздел 1

#### Сведения об объекте

№ п/п	Характеристики объекта	Описание характеристик
1	2	3
1	Местоположение объекта	Московская область, городской округ Павловский Посад, д. Ново-Загарье
2	Площадь объекта ± величина погрешности определения площади ( $P \pm \Delta P$ )	14 371 м <sup>2</sup> ± 42 м <sup>2</sup>
3	Иные характеристики объекта	Вид объекта реестра границ: Зона с особыми условиями использования территории Содержание ограничений использования объектов недвижимости в пределах зоны или территории: Публичный сервитут, для целей размещения линейных объектов системы газоснабжения, их неотъемлемых технологических частей. Срок установления 49 лет.

**Раздел 2**

**Сведения о местоположении границ объекта**

<b>1. Система координат</b> МСК-50, Зона 2					
<b>2. Сведения о характерных точках границ объекта</b>					
Обозначение характерных точек границ	Координаты, м		Метод определения координат характерной точки	Средняя квадратическая погрешность положения характерной точки (Mt), м	Описание обозначения точки на местности (при наличии)
	X	Y			
1	2	3	4	5	6
1	456 015,30	2 266 898,76	Аналитический метод	0,10	—
2	456 041,44	2 266 905,67		0,10	
3	456 076,62	2 266 914,71		0,10	
4	456 096,31	2 266 920,22		0,10	
5	456 134,59	2 266 931,72		0,10	
6	456 155,69	2 266 938,36		0,10	
7	456 194,93	2 266 951,27		0,10	
8	456 220,12	2 266 959,13		0,10	
9	456 252,88	2 266 969,11		0,10	
10	456 279,43	2 266 975,01		0,10	
11	456 283,49	2 266 975,24		0,10	
12	456 282,20	2 266 997,98		0,10	
13	456 277,47	2 267 038,60		0,10	
14	456 268,60	2 267 083,50		0,10	
15	456 259,58	2 267 119,15		0,10	
16	456 241,39	2 267 199,59		0,10	
17	456 235,74	2 267 221,73		0,10	
18	456 227,09	2 267 247,79		0,10	
19	456 222,26	2 267 265,56		0,10	
20	456 216,41	2 267 294,84		0,10	
21	456 211,71	2 267 322,81		0,10	
22	456 207,25	2 267 350,73		0,10	
23	456 204,77	2 267 373,88		0,10	
24	456 204,01	2 267 395,42		0,10	
25	456 204,58	2 267 423,97		0,10	
26	456 204,80	2 267 446,38		0,10	
27	456 204,58	2 267 451,97		0,10	
28	456 204,55	2 267 462,91		0,10	
29	456 203,94	2 267 476,60		0,10	
30	456 202,71	2 267 496,88		0,10	
31	456 202,12	2 267 517,60		0,10	
32	456 201,69	2 267 545,45		0,10	
33	456 201,31	2 267 557,28		0,10	
34	456 201,51	2 267 628,73		0,10	
35	456 200,59	2 267 653,18		0,10	
36	456 199,34	2 267 677,01		0,10	
37	456 196,05	2 267 708,59		0,10	
38	456 194,96	2 267 722,04		0,10	
39	456 194,96	2 267 726,03		0,10	
40	456 198,96	2 267 726,03		0,10	
41	456 198,96	2 267 722,20		0,10	
42	456 200,03	2 267 708,95		0,10	
43	456 203,32	2 267 677,33		0,10	
44	456 204,59	2 267 653,36		0,10	
45	456 205,51	2 267 628,79		0,10	
46	456 205,31	2 267 557,34		0,10	
47	456 205,69	2 267 545,55		0,10	

**Раздел 2**

**Сведения о местоположении границ объекта**

<b>1</b>	<b>2</b>	<b>3</b>	<b>4</b>	<b>5</b>	<b>6</b>
48	456 206,12	2 267 517,68	Аналитический метод	0,10	—
49	456 206,71	2 267 497,06		0,10	
50	456 207,94	2 267 476,80		0,10	
51	456 208,55	2 267 463,01		0,10	
52	456 208,56	2 267 457,94		0,10	
53	456 220,98	2 267 458,55		0,10	
54	456 238,60	2 267 459,68		0,10	
55	456 238,60	2 267 461,90		0,10	
56	456 246,54	2 267 461,72		0,10	
57	456 246,55	2 267 460,47		0,10	
58	456 307,69	2 267 460,72		0,10	
59	456 354,95	2 267 459,50		0,10	
60	456 388,09	2 267 456,78		0,10	
61	456 415,26	2 267 455,26		0,10	
62	456 469,64	2 267 451,49		0,10	
63	456 483,81	2 267 397,60		0,10	
64	456 498,31	2 267 403,88		0,10	
65	456 499,71	2 267 404,32		0,10	
66	456 497,61	2 267 413,47		0,10	
67	456 497,06	2 267 415,55		0,10	
68	456 500,88	2 267 416,56		0,10	
69	456 503,53	2 267 405,53		0,10	
70	456 531,86	2 267 414,11		0,10	
71	456 544,94	2 267 418,85		0,10	
72	456 560,81	2 267 425,81		0,10	
73	456 553,84	2 267 444,40		0,10	
74	456 548,78	2 267 464,75		0,10	
75	456 547,02	2 267 482,54		0,10	
76	456 546,22	2 267 500,25		0,10	
77	456 546,87	2 267 528,63		0,10	
78	456 553,22	2 267 568,03		0,10	
79	456 560,36	2 267 598,79		0,10	
80	456 562,24	2 267 633,68		0,10	
81	456 559,36	2 267 652,23		0,10	
82	456 555,96	2 267 691,88		0,10	
83	456 554,04	2 267 706,34		0,10	
84	456 552,02	2 267 718,27		0,10	
85	456 548,36	2 267 734,71		0,10	
86	456 545,03	2 267 744,93		0,10	
87	456 539,64	2 267 763,76		0,10	
88	456 555,02	2 267 769,64		0,10	
89	456 548,33	2 267 783,41		0,10	
90	456 547,31	2 267 782,92		0,10	
91	456 544,54	2 267 788,52		0,10	
92	456 532,27	2 267 819,30		0,10	
93	456 524,40	2 267 848,60		0,10	
94	456 514,39	2 267 878,97		0,10	
95	456 498,99	2 267 921,64		0,10	
96	456 502,75	2 267 923,00		0,10	
97	456 518,17	2 267 880,27		0,10	
98	456 528,24	2 267 849,74		0,10	
99	456 536,07	2 267 820,56		0,10	
100	456 548,20	2 267 790,16		0,10	
101	456 549,15	2 267 788,24		0,10	
102	456 550,19	2 267 788,74		0,10	

**Раздел 2**

**Сведения о местоположении границ объекта**

<b>1</b>	<b>2</b>	<b>3</b>	<b>4</b>	<b>5</b>	<b>6</b>
103	456 560,52	2 267 767,46	Аналитический метод	0,10	—
104	456 544,50	2 267 761,34		0,10	
105	456 548,85	2 267 746,11		0,10	
106	456 552,22	2 267 735,77		0,10	
107	456 555,94	2 267 719,03		0,10	
108	456 557,68	2 267 708,82		0,10	
109	456 584,64	2 267 705,96		0,10	
110	456 596,82	2 267 704,24		0,10	
111	456 602,63	2 267 703,75		0,10	
112	456 604,14	2 267 705,28		0,10	
113	456 621,81	2 267 701,44		0,10	
114	456 648,79	2 267 696,56		0,10	
115	456 684,04	2 267 689,70		0,10	
116	456 729,11	2 267 680,67		0,10	
117	456 738,00	2 267 678,08		0,10	
118	456 771,10	2 267 669,24		0,10	
119	456 801,06	2 267 660,89		0,10	
120	456 807,71	2 267 659,27		0,10	
121	456 806,76	2 267 655,38		0,10	
122	456 800,06	2 267 657,01		0,10	
123	456 770,05	2 267 665,38		0,10	
124	456 736,92	2 267 674,22		0,10	
125	456 728,15	2 267 676,79		0,10	
126	456 683,26	2 267 685,78		0,10	
127	456 648,05	2 267 692,62		0,10	
128	456 621,03	2 267 697,52		0,10	
129	456 605,44	2 267 700,90		0,10	
130	456 604,17	2 267 699,61		0,10	
131	456 596,38	2 267 700,26		0,10	
132	456 584,15	2 267 701,98		0,10	
133	456 558,29	2 267 704,73		0,10	
134	456 559,94	2 267 692,32		0,10	
135	456 563,34	2 267 652,71		0,10	
136	456 566,26	2 267 633,88		0,10	
137	456 564,34	2 267 598,23		0,10	
138	456 557,14	2 267 567,26		0,10	
139	456 550,87	2 267 528,27		0,10	
140	456 550,22	2 267 500,29		0,10	
141	456 551,02	2 267 482,82		0,10	
142	456 552,74	2 267 465,43		0,10	
143	456 557,66	2 267 445,59		0,10	
144	456 569,23	2 267 414,72		0,10	
145	456 583,53	2 267 382,21		0,10	
146	456 592,48	2 267 366,35		0,10	
147	456 596,41	2 267 362,09		0,10	
148	456 603,35	2 267 366,94		0,10	
149	456 605,47	2 267 359,65		0,10	
150	456 609,60	2 267 337,86		0,10	
151	456 610,96	2 267 329,65	0,10		
152	456 611,39	2 267 315,08	0,10		
153	456 610,61	2 267 295,88	0,10		
154	456 608,70	2 267 265,34	0,10		
155	456 608,26	2 267 247,76	0,10		
156	456 609,99	2 267 239,28	0,10		
157	456 613,18	2 267 234,41	0,10		

**Раздел 2**

**Сведения о местоположении границ объекта**

<b>1</b>	<b>2</b>	<b>3</b>	<b>4</b>	<b>5</b>	<b>6</b>
158	456 616,85	2 267 233,55	Аналитический метод	0,10	—
159	456 625,95	2 267 233,55		0,10	
160	456 627,62	2 267 218,74		0,10	
161	456 628,19	2 267 211,28		0,10	
162	456 666,87	2 267 213,69		0,10	
163	456 666,90	2 267 216,72		0,10	
164	456 682,16	2 267 217,10		0,10	
165	456 704,15	2 267 215,84		0,10	
166	456 743,32	2 267 211,98		0,10	
167	456 765,00	2 267 211,24		0,10	
168	456 783,80	2 267 210,20		0,10	
169	456 819,02	2 267 206,74		0,10	
170	456 818,62	2 267 202,76		0,10	
171	456 783,50	2 267 206,22		0,10	
172	456 764,82	2 267 207,24		0,10	
173	456 743,04	2 267 207,98		0,10	
174	456 703,85	2 267 211,86		0,10	
175	456 682,10	2 267 213,10		0,10	
176	456 670,86	2 267 212,82		0,10	
177	456 670,83	2 267 210,05		0,10	
178	456 664,66	2 267 209,47		0,10	
179	456 628,50	2 267 207,30		0,10	
180	456 628,57	2 267 206,36		0,10	
181	456 614,97	2 267 203,91		0,10	
182	456 614,78	2 267 181,19		0,10	
183	456 613,65	2 267 160,54		0,10	
184	456 613,47	2 267 140,46		0,10	
185	456 613,56	2 267 111,13		0,10	
186	456 613,99	2 267 079,29		0,10	
187	456 613,64	2 267 055,90		0,10	
188	456 609,64	2 267 055,96		0,10	
189	456 609,99	2 267 079,29		0,10	
190	456 609,56	2 267 111,10		0,10	
191	456 609,47	2 267 140,47		0,10	
192	456 609,65	2 267 160,66		0,10	
193	456 610,78	2 267 181,31		0,10	
194	456 610,99	2 267 207,31		0,10	
195	456 624,31	2 267 209,64		0,10	
196	456 623,64	2 267 218,36		0,10	
197	456 622,37	2 267 229,55		0,10	
198	456 616,39	2 267 229,55		0,10	
199	456 610,72	2 267 230,87		0,10	
200	456 606,23	2 267 237,72	0,10		
201	456 604,26	2 267 247,40	0,10		
202	456 604,70	2 267 265,52	0,10		
203	456 606,61	2 267 296,08	0,10		
204	456 607,39	2 267 315,10	0,10		
205	456 606,96	2 267 329,27	0,10		
206	456 604,37	2 267 344,17	0,10		
207	456 602,94	2 267 351,07	0,10		
208	456 601,57	2 267 358,73	0,10		
209	456 601,07	2 267 360,46	0,10		
210	456 595,85	2 267 356,81	0,10		
211	456 589,22	2 267 363,97	0,10		
212	456 579,95	2 267 380,41	0,10		

**Раздел 2**

**Сведения о местоположении границ объекта**

1	2	3	4	5	6
213	456 565,53	2 267 413,21	Аналитический метод	0,10	—
214	456 562,21	2 267 422,06		0,10	
215	456 546,42	2 267 415,13		0,10	
216	456 533,12	2 267 410,31		0,10	
217	456 499,71	2 267 400,12		0,10	
218	456 481,13	2 267 392,08		0,10	
219	456 466,50	2 267 447,69		0,10	
220	456 415,01	2 267 451,26		0,10	
221	456 387,81	2 267 452,78		0,10	
222	456 354,73	2 267 455,50		0,10	
223	456 307,65	2 267 456,72		0,10	
224	456 242,60	2 267 456,45		0,10	
225	456 242,60	2 267 455,94		0,10	
226	456 221,20	2 267 454,55		0,10	
227	456 208,57	2 267 453,94		0,10	
228	456 208,80	2 267 446,44		0,10	
229	456 208,58	2 267 423,91		0,10	
230	456 208,01	2 267 395,45		0,10	
231	456 208,77	2 267 374,16		0,10	
232	456 211,21	2 267 351,25		0,10	
233	456 215,65	2 267 323,45		0,10	
234	456 220,35	2 267 295,56		0,10	
235	456 226,16	2 267 266,48		0,10	
236	456 230,92	2 267 248,95		0,10	
237	456 239,58	2 267 222,85		0,10	
238	456 245,27	2 267 200,53		0,10	
239	456 263,47	2 267 120,09		0,10	
240	456 272,50	2 267 084,38		0,10	
241	456 281,43	2 267 039,22		0,10	
242	456 286,18	2 266 998,32		0,10	
243	456 287,50	2 266 975,21		0,10	
244	456 292,89	2 266 974,75		0,10	
245	456 302,77	2 266 970,76		0,10	
246	456 315,71	2 266 963,76		0,10	
247	456 346,97	2 266 943,26		0,10	
248	456 362,00	2 266 934,00		0,10	
249	456 368,53	2 266 930,24		0,10	
250	456 384,20	2 266 927,44		0,10	
251	456 403,33	2 266 923,79		0,10	
252	456 428,47	2 266 919,87		0,10	
253	456 442,04	2 266 917,42		0,10	
254	456 448,39	2 266 916,54		0,10	
255	456 448,63	2 266 919,47		0,10	
256	456 463,40	2 266 918,26		0,10	
257	456 481,03	2 266 917,36		0,10	
258	456 476,75	2 266 893,07		0,10	
259	456 457,57	2 266 897,74		0,10	
260	456 444,80	2 266 900,36	0,10		
261	456 428,98	2 266 903,25	0,10		
262	456 418,34	2 266 905,58	0,10		
263	456 413,43	2 266 880,07	0,10		
264	456 387,53	2 266 884,78	0,10		
265	456 376,55	2 266 830,06	0,10		
266	456 372,63	2 266 830,84	0,10		
267	456 383,60	2 266 885,49	0,10		

**Раздел 2**

**Сведения о местоположении границ объекта**

1	2	3	4	5	6
268	456 354,62	2 266 890,77	Аналитический метод	0,10	—
269	456 357,23	2 266 914,33		0,10	
270	456 328,64	2 266 927,35		0,10	
271	456 295,18	2 266 950,43		0,10	
272	456 283,74	2 266 957,18		0,10	
273	456 277,53	2 266 959,99		0,10	
274	456 263,91	2 266 955,66		0,10	
275	456 254,58	2 266 951,94		0,10	
276	456 218,19	2 266 938,12		0,10	
277	456 207,08	2 266 934,19		0,10	
278	456 171,63	2 266 920,94		0,10	
279	456 122,70	2 266 903,68		0,10	
280	456 121,37	2 266 907,45		0,10	
281	456 170,26	2 266 924,70		0,10	
282	456 205,71	2 266 937,95		0,10	
283	456 216,81	2 266 941,88		0,10	
284	456 253,13	2 266 955,67		0,10	
285	456 262,57	2 266 959,42		0,10	
286	456 277,77	2 266 964,27		0,10	
287	456 285,58	2 266 960,74		0,10	
288	456 297,34	2 266 953,81		0,10	
289	456 330,62	2 266 930,85		0,10	
290	456 361,53	2 266 916,77		0,10	
291	456 359,00	2 266 894,03		0,10	
292	456 410,25	2 266 884,71		0,10	
293	456 414,41	2 266 906,34		0,10	
294	456 405,03	2 266 908,13		0,10	
295	456 405,78	2 266 912,06		0,10	
296	456 420,98	2 266 909,15		0,10	
297	456 429,78	2 266 907,17		0,10	
298	456 445,56	2 266 904,28		0,10	
299	456 458,45	2 266 901,64		0,10	
300	456 473,55	2 266 897,97	0,10		
301	456 476,31	2 266 913,60	0,10		
302	456 463,14	2 266 914,26	0,10		
303	456 452,29	2 266 915,15	0,10		
304	456 452,03	2 266 912,00	0,10		
305	456 441,40	2 266 913,46	0,10		
306	456 427,80	2 266 915,93	0,10		
307	456 402,65	2 266 919,85	0,10		
308	456 383,48	2 266 923,50	0,10		
309	456 367,13	2 266 926,42	0,10		
310	456 359,96	2 266 930,56	0,10		
311	456 344,83	2 266 939,88	0,10		
312	456 313,65	2 266 960,32	0,10		
313	456 301,11	2 266 967,12	0,10		
314	456 291,93	2 266 970,81	0,10		
315	456 285,57	2 266 971,36	0,10		
316	456 279,99	2 266 971,03	0,10		
317	456 253,90	2 266 965,23	0,10		
318	456 196,15	2 266 947,47	0,10		
319	456 156,92	2 266 934,56	0,10		
320	456 135,76	2 266 927,90	0,10		
321	456 097,43	2 266 916,38	0,10		
322	456 077,66	2 266 910,85	0,10		

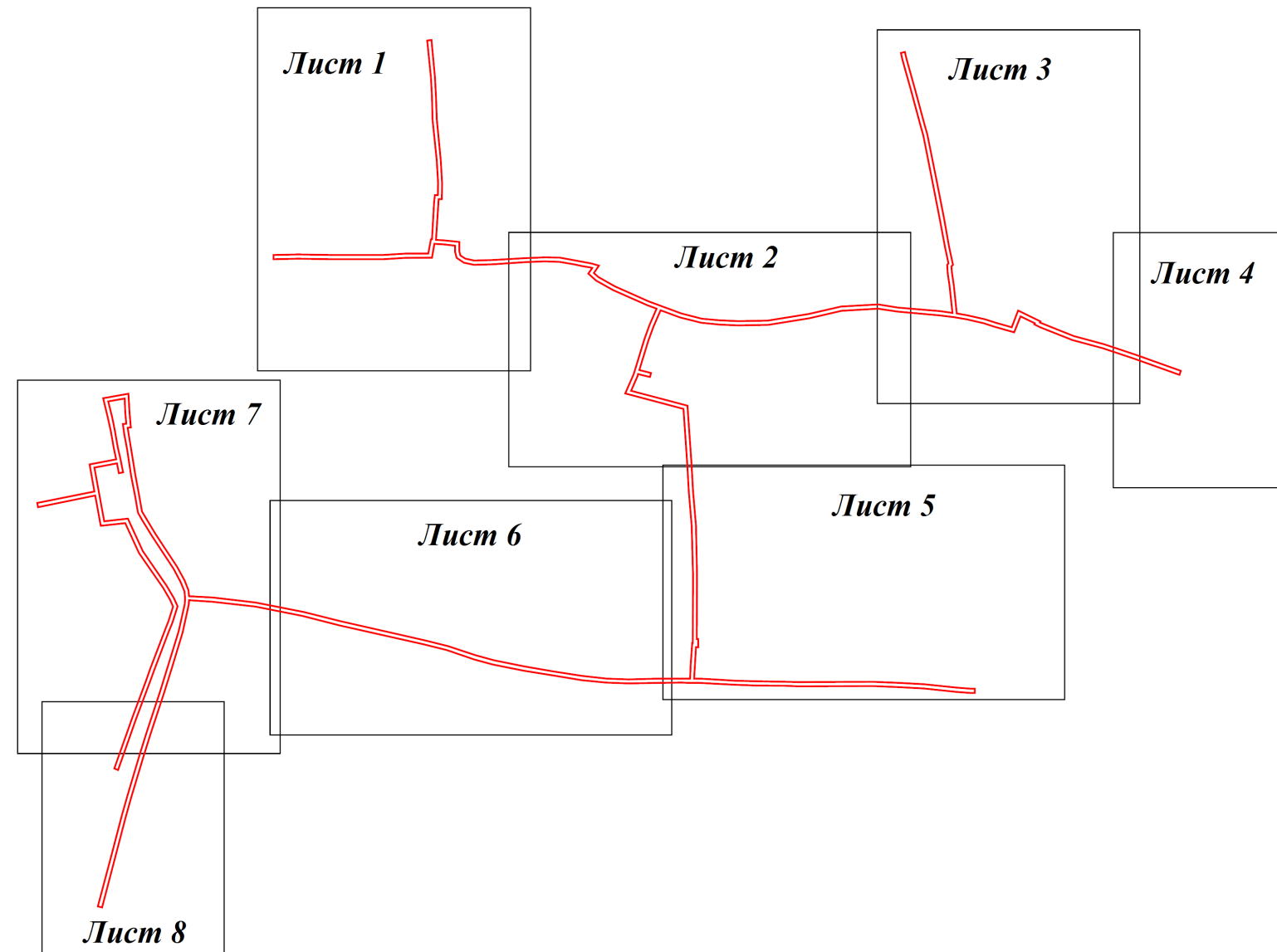
**Раздел 2**

<b>Сведения о местоположении границ объекта</b>					
<b>1</b>	<b>2</b>	<b>3</b>	<b>4</b>	<b>5</b>	<b>6</b>
323	456 042,44	2 266 901,79	Аналитический метод	0,10	—
324	455 991,07	2 266 888,14		0,10	
325	455 990,04	2 266 892,01		0,10	
1	456 015,30	2 266 898,76		0,10	
<b>3. Сведения о характерных точках части (частей) границы объекта</b>					
<b>1</b>	<b>2</b>	<b>3</b>	<b>4</b>	<b>5</b>	<b>6</b>
—	—	—	—	—	—









Раздел 4  
План границ объекта



Масштаб 1:6 000

Используемые условные знаки и обозначения:

-  - граница кадастрового квартала по сведениям ЕГРН
-  - характерная точка границы зоны
-  - граница зоны
-  - граница земельного участка по сведениям ЕГРН

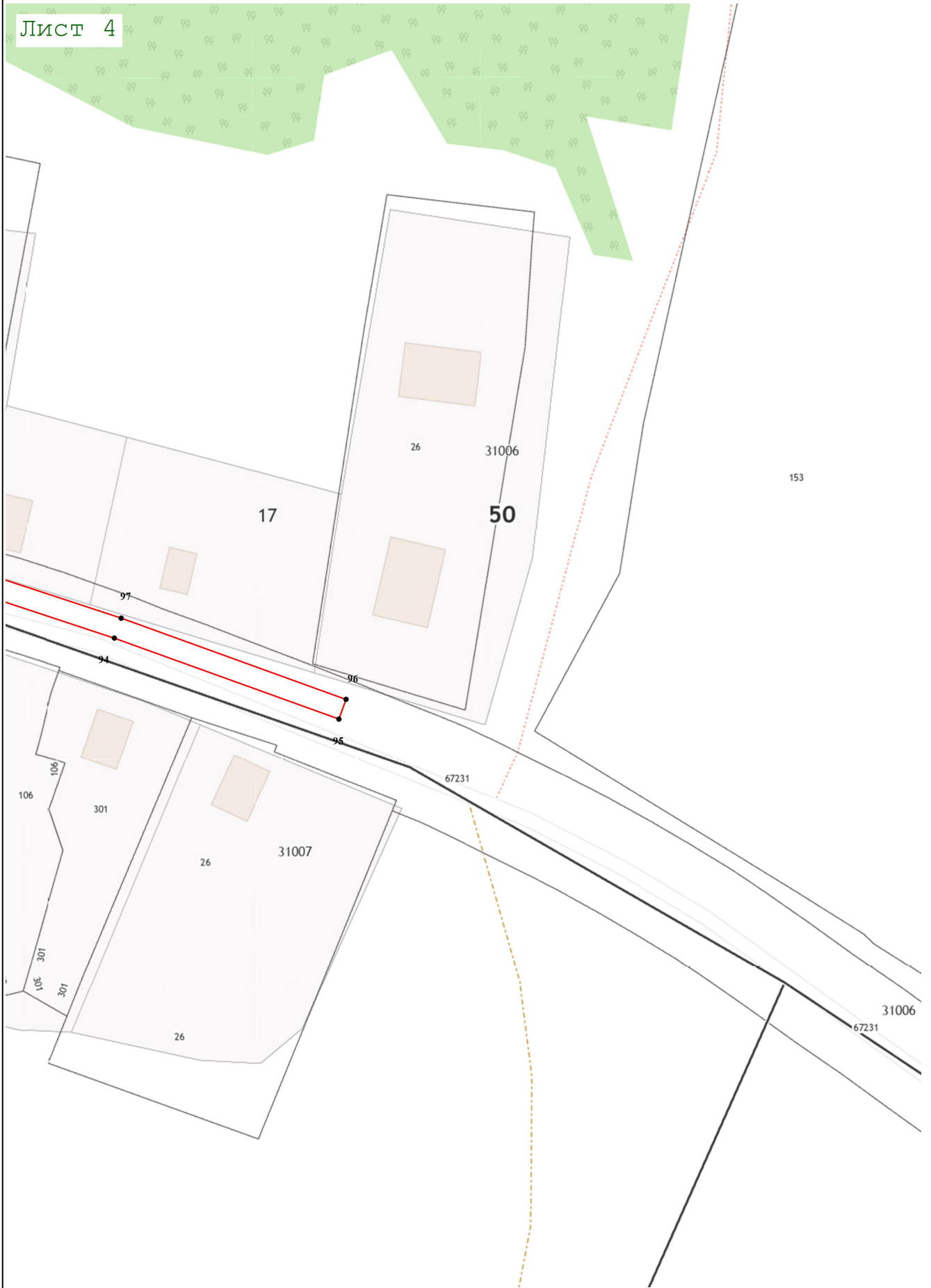
Подпись \_\_\_\_\_ Дата « 16 » сентября 20 20 г.

Место для оттиска печати (при наличии) лица, составившего описание местоположения границ объекта

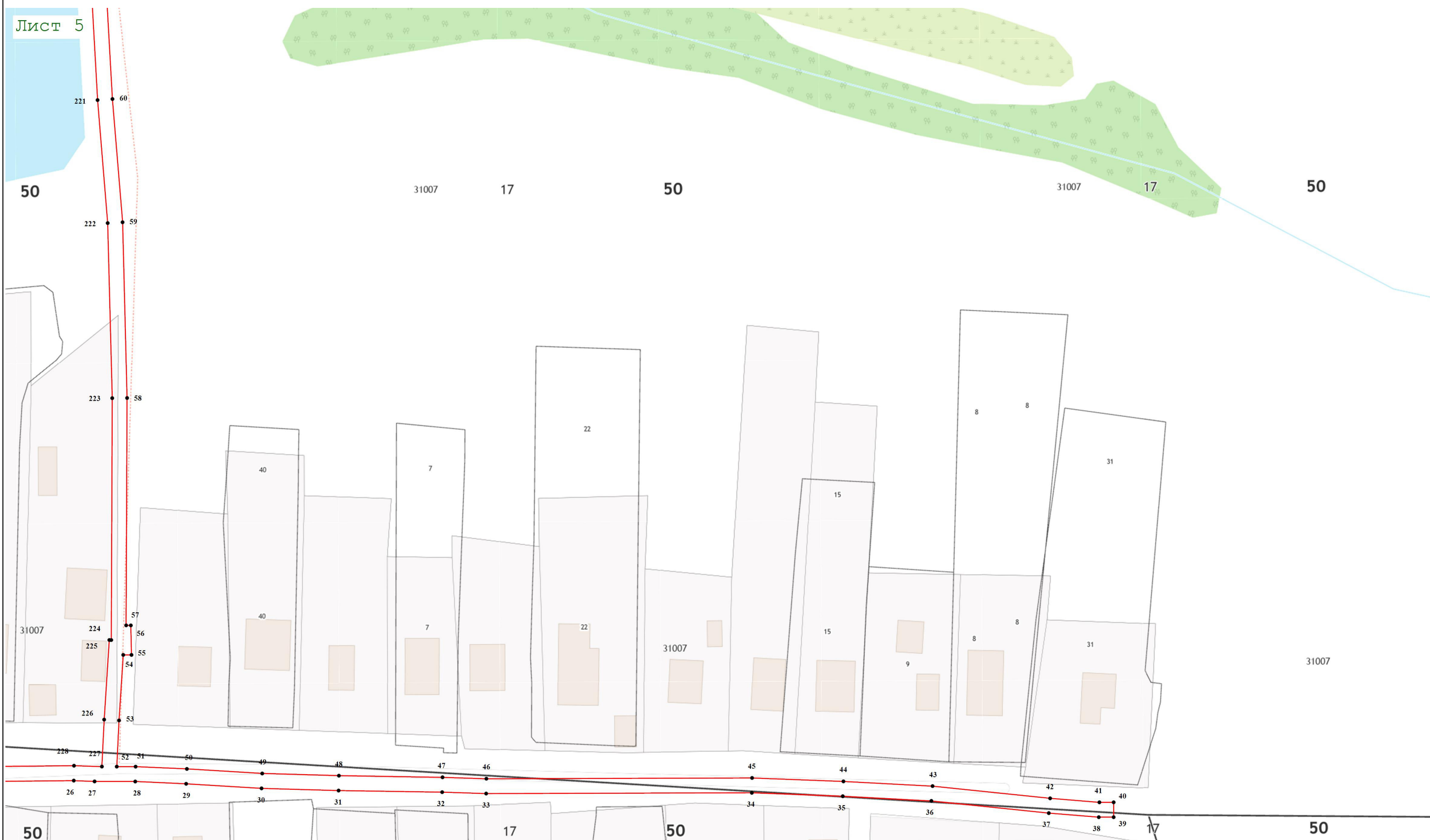








Лист 5



Масштаб 1:1 000



Масштаб 1:1 000





