ОПИСАНИЕ МЕСТОПОЛОЖЕНИЯ ГРАНИЦ

Зона публичного сервитута объекта "Газораспределительные сети д. Саурово", кадастровый номер 50:17:0000000:7683

(наименование объекта, местоположение границ которого описано (далее - объект)

Раздел 1

Сведения об объекте		
№ п/п	**Характеристики объекта**	**Описание характеристик**
1	**2**	**3**
1	Местоположение объекта	Московская область, р-н Павлово-Посадский, д Саурово
2	Площадь объекта ± величина погрешности определения площади (Р ± ΔР)	2 868 м² ± 19 м²
3	Иные характеристики объекта	Вид объекта реестра границ: Зона с особыми условиями использования территории Содержание ограничений использования объектов недвижимости в пределах зоны или территории: Публичный сервитут, для целей размещения линейных объектов системы газоснабжения, их неотъемлемых технологических частей. Срок установления 49 лет.

Раздел 2

Сведения о местоположении границ объекта					
1. Система координат МСК-50, зона 2					
2. Сведения о характерных точках границ объекта					
Обозначение характерных точек границ	**Координаты, м**		**Метод определения координат характерной точки**	**Средняя квадратическая погрешность положения характерной точки (Mt), м**	**Описание обозначения точки на местности (при наличии)**
	X	**Y**			
1	**2**	**3**	**4**	**5**	**6**
№ п/п контура: 1					
1	471 101,99	2 266 350,52	Аналитический метод	0,10	—
2	471 109,25	2 266 350,07		0,10	
3	471 116,19	2 266 349,44		0,10	
4	471 117,48	2 266 343,09		0,10	
5	471 118,13	2 266 341,22		0,10	
6	471 118,96	2 266 339,42		0,10	
7	471 119,92	2 266 336,34		0,10	
8	471 120,95	2 266 336,34		0,10	
9	471 123,15	2 266 333,77		0,10	
10	471 124,80	2 266 332,34		0,10	
11	471 112,54	2 266 332,36		0,10	
12	471 112,55	2 266 336,36		0,10	
13	471 115,77	2 266 336,35		0,10	
14	471 113,19	2 266 345,69		0,10	
15	471 101,74	2 266 346,53		0,10	
1	471 101,99	2 266 350,52		0,10	
№ п/п контура: 2					
16	471 119,02	2 266 485,55	Аналитический метод	0,10	—
17	471 133,27	2 266 487,79		0,10	
18	471 166,53	2 266 492,21		0,10	
19	471 172,24	2 266 493,35		0,10	
20	471 198,78	2 266 497,73		0,10	
21	471 200,84	2 266 482,15		0,10	
22	471 201,11	2 266 478,50		0,10	
23	471 212,70	2 266 479,38		0,10	
24	471 213,00	2 266 475,39		0,10	
25	471 201,41	2 266 474,52		0,10	
26	471 201,65	2 266 471,29		0,10	
27	471 203,24	2 266 457,63		0,10	
28	471 204,31	2 266 457,78		0,10	
29	471 204,42	2 266 453,72		0,10	
30	471 203,71	2 266 453,65		0,10	
31	471 205,42	2 266 438,95		0,10	
32	471 205,53	2 266 424,53		0,10	
33	471 208,16	2 266 424,55		0,10	
34	471 208,20	2 266 420,55		0,10	
35	471 205,56	2 266 420,53		0,10	
36	471 205,72	2 266 398,01		0,10	
37	471 209,99	2 266 397,93		0,10	
38	471 207,93	2 266 393,98		0,10	
39	471 205,70	2 266 394,01		0,10	
40	471 205,38	2 266 374,07		0,10	
41	471 206,21	2 266 374,06		0,10	
42	471 206,29	2 266 370,06		0,10	
43	471 205,32	2 266 370,08		0,10	
44	471 205,24	2 266 365,22		0,10	

Раздел 2

Сведения о местоположении границ объекта					
1	2	3	4	5	6
45	471 206,26	2 266 365,19	Аналитический метод	0,10	—
46	471 206,35	2 266 361,20		0,10	
47	471 205,17	2 266 361,23		0,10	
48	471 204,86	2 266 345,68		0,10	
49	471 204,98	2 266 332,34		0,10	
50	471 171,35	2 266 332,41		0,10	
51	471 166,58	2 266 336,38		0,10	
52	471 200,96	2 266 336,33		0,10	
53	471 200,86	2 266 345,70		0,10	
54	471 201,29	2 266 368,45		0,10	
55	471 197,01	2 266 368,50		0,10	
56	471 197,32	2 266 372,51		0,10	
57	471 201,36	2 266 372,45		0,10	
58	471 201,73	2 266 396,05		0,10	
59	471 201,43	2 266 438,74		0,10	
60	471 197,67	2 266 470,91		0,10	
61	471 196,86	2 266 481,75		0,10	
62	471 195,40	2 266 493,19		0,10	
63	471 172,97	2 266 489,42		0,10	
64	471 167,18	2 266 488,26		0,10	
65	471 133,84	2 266 483,83		0,10	
66	471 119,83	2 266 481,64		0,10	
16	471 119,02	2 266 485,55		0,10	
№ п/п контура: 3					
67	470 917,54	2 266 698,11	Аналитический метод	0,10	—
68	470 922,79	2 266 694,81		0,10	
69	470 939,10	2 266 681,81		0,10	
70	470 958,17	2 266 673,20		0,10	
71	470 970,56	2 266 667,03		0,10	
72	470 988,77	2 266 655,10		0,10	
73	470 994,58	2 266 651,45		0,10	
74	470 998,27	2 266 649,62		0,10	
75	471 015,70	2 266 652,69		0,10	
76	471 031,68	2 266 661,66		0,10	
77	471 024,82	2 266 676,63		0,10	
78	471 027,63	2 266 678,06		0,10	
79	471 034,22	2 266 662,23		0,10	
80	471 029,59	2 266 660,17		0,10	
81	471 031,02	2 266 656,68		0,10	
82	471 017,08	2 266 648,88		0,10	
83	470 998,09	2 266 645,53		0,10	
84	470 996,53	2 266 645,95		0,10	
85	470 992,60	2 266 647,97		0,10	
86	470 986,60	2 266 651,74		0,10	
87	470 968,56	2 266 663,56		0,10	
88	470 956,45	2 266 669,59		0,10	
89	470 937,00	2 266 678,37		0,10	
90	470 920,48	2 266 691,54		0,10	
91	470 915,41	2 266 694,72		0,10	
67	470 917,54	2 266 698,11		0,10	
№ п/п контура: 4					
92	470 777,12	2 267 219,22	Аналитический метод	0,10	—
93	470 782,02	2 267 221,28		0,10	
94	470 790,41	2 267 224,44		0,10	
95	470 791,76	2 267 220,68		0,10	

Раздел 2

Сведения о местоположении границ объекта					
1	2	3	4	5	6
96	470 783,71	2 267 217,65	Аналитический метод	0,10	—
97	470 778,68	2 267 215,53		0,10	
92	470 777,12	2 267 219,22		0,10	
№ п/п контура: 5					
98	470 796,21	2 267 263,41	Аналитический метод	0,10	—
99	470 800,31	2 267 261,64		0,10	
100	470 801,97	2 267 265,47		0,10	
101	470 805,64	2 267 263,88		0,10	
102	470 804,03	2 267 260,17		0,10	
103	470 830,13	2 267 250,76		0,10	
104	470 831,39	2 267 255,81		0,10	
105	470 835,23	2 267 254,64		0,10	
106	470 833,98	2 267 249,66		0,10	
107	470 845,75	2 267 246,72		0,10	
108	470 846,45	2 267 249,51		0,10	
109	470 850,30	2 267 248,42		0,10	
110	470 849,63	2 267 245,75		0,10	
111	470 851,08	2 267 245,39		0,10	
112	470 850,11	2 267 241,51		0,10	
113	470 830,25	2 267 246,47		0,10	
114	470 809,02	2 267 254,12		0,10	
115	470 804,70	2 267 244,88		0,10	
116	470 802,79	2 267 250,23		0,10	
117	470 805,24	2 267 255,48		0,10	
118	470 799,90	2 267 257,47		0,10	
98	470 796,21	2 267 263,41		0,10	
№ п/п контура: 6					
119	470 448,44	2 267 359,07	Аналитический метод	0,10	—
120	470 450,33	2 267 358,55		0,10	
121	470 450,22	2 267 358,15		0,10	
122	470 452,25	2 267 357,63		0,10	
123	470 449,73	2 267 343,35		0,10	
124	470 441,61	2 267 314,84		0,10	
125	470 435,06	2 267 290,97		0,10	
126	470 431,11	2 267 273,56		0,10	
127	470 429,89	2 267 256,76		0,10	
128	470 432,38	2 267 246,75		0,10	
129	470 435,73	2 267 242,19		0,10	
130	470 439,13	2 267 238,62		0,10	
131	470 447,72	2 267 236,01		0,10	
132	470 451,83	2 267 234,45		0,10	
133	470 450,40	2 267 230,71		0,10	
134	470 446,42	2 267 232,23		0,10	
135	470 436,96	2 267 235,10		0,10	
136	470 432,66	2 267 239,62		0,10	
137	470 428,69	2 267 245,02		0,10	
138	470 425,85	2 267 256,42		0,10	
139	470 427,14	2 267 274,15		0,10	
140	470 431,18	2 267 291,94		0,10	
141	470 437,76	2 267 315,92		0,10	
142	470 445,82	2 267 344,25		0,10	
119	470 448,44	2 267 359,07		0,10	
№ п/п контура: 7					
143	470 052,80	2 267 489,38	Аналитический метод	0,10	—
144	470 063,70	2 267 486,17		0,10	

Раздел 2

Сведения о местоположении границ объекта					
1	**2**	**3**	**4**	**5**	**6**
145	470 063,13	2 267 482,16	Аналитический метод	0,10	—
146	470 051,67	2 267 485,54		0,10	
143	470 052,80	2 267 489,38		0,10	
3. Сведения о характерных точках части (частей) границы объекта					
1	**2**	**3**	**4**	**5**	**6**
—	—	—	—	—	—

Раздел 3

Сведения о местоположении измененных (уточненных) границ объекта							
1. Система координат МСК-50, зона 2							
2. Сведения о характерных точках границ объекта							
Обозначение характерных точек границы	**Существующие координаты, м**		**Измененные (уточненные) координаты, м**		**Метод определения координат характерной точки**	**Средняя квадратическая погрешность положения характерной точки (Mt), м**	**Описание обозначения точки на местности (при наличии)**
	X	**Y**	**X**	**Y**			
1	**2**	**3**	**4**	**5**	**6**	**7**	**8**
—	—	—	—	—	—	—	—
3. Сведения о характерных точках части (частей) границы объекта							
1	**2**	**3**	**4**	**5**	**6**	**7**	**8**
—	—	—	—	—	—	—	—

Раздел 4

План границ объекта

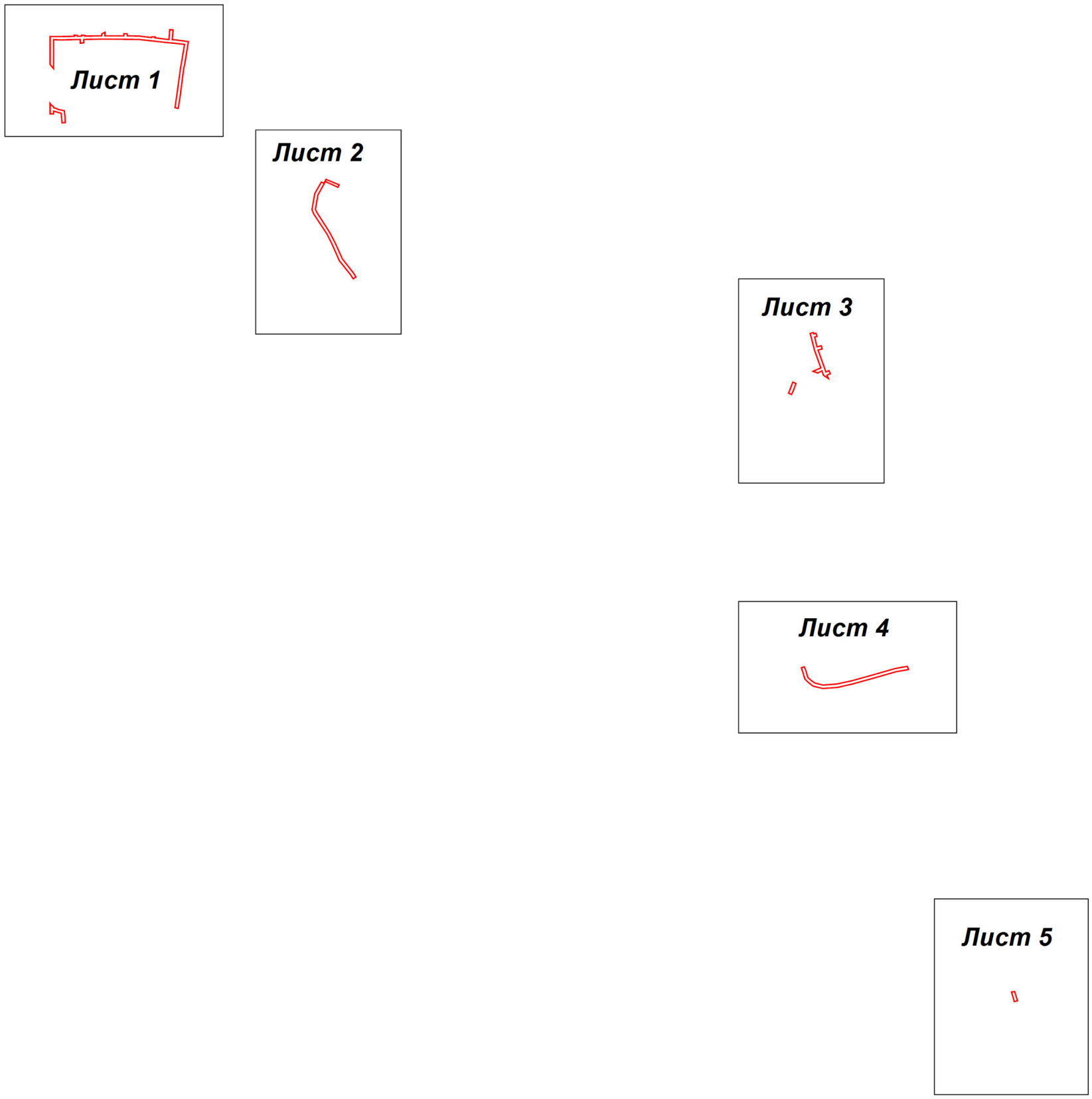

Масштаб 1:6 000

Используемые условные знаки и обозначения:

7 - характерная точка границы зоны

- граница зоны

- граница земельного участка по сведениям ЕГРН

- граница кадастрового квартала по сведениям ЕГРН

Подпись _____ Дата « 22 » апреля 20 20 г.

Место для оттиска печати (при наличии) лица, составившего описание местоположения границ объекта

Лист 1

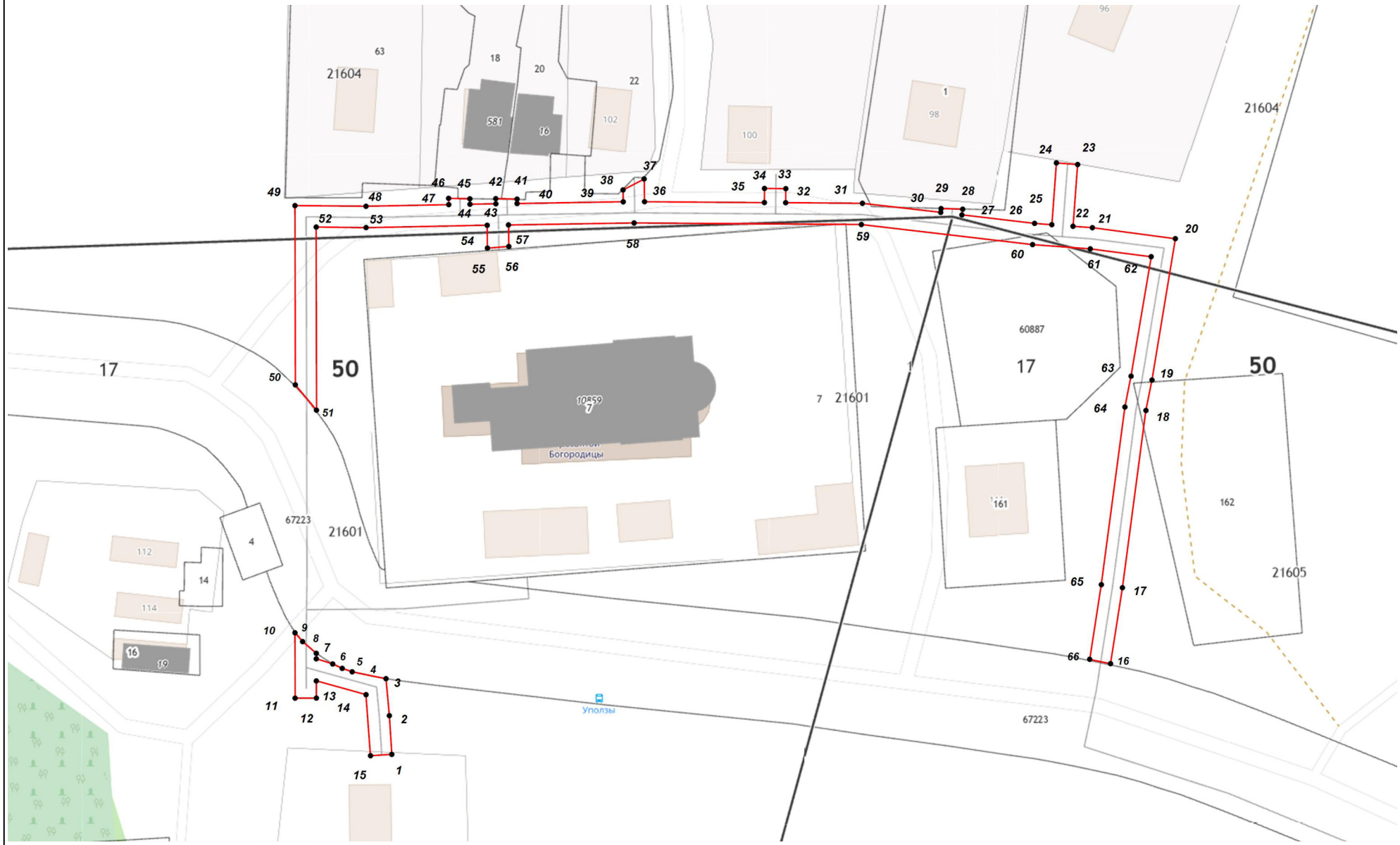

Масштаб 1:1 000

Лист 2

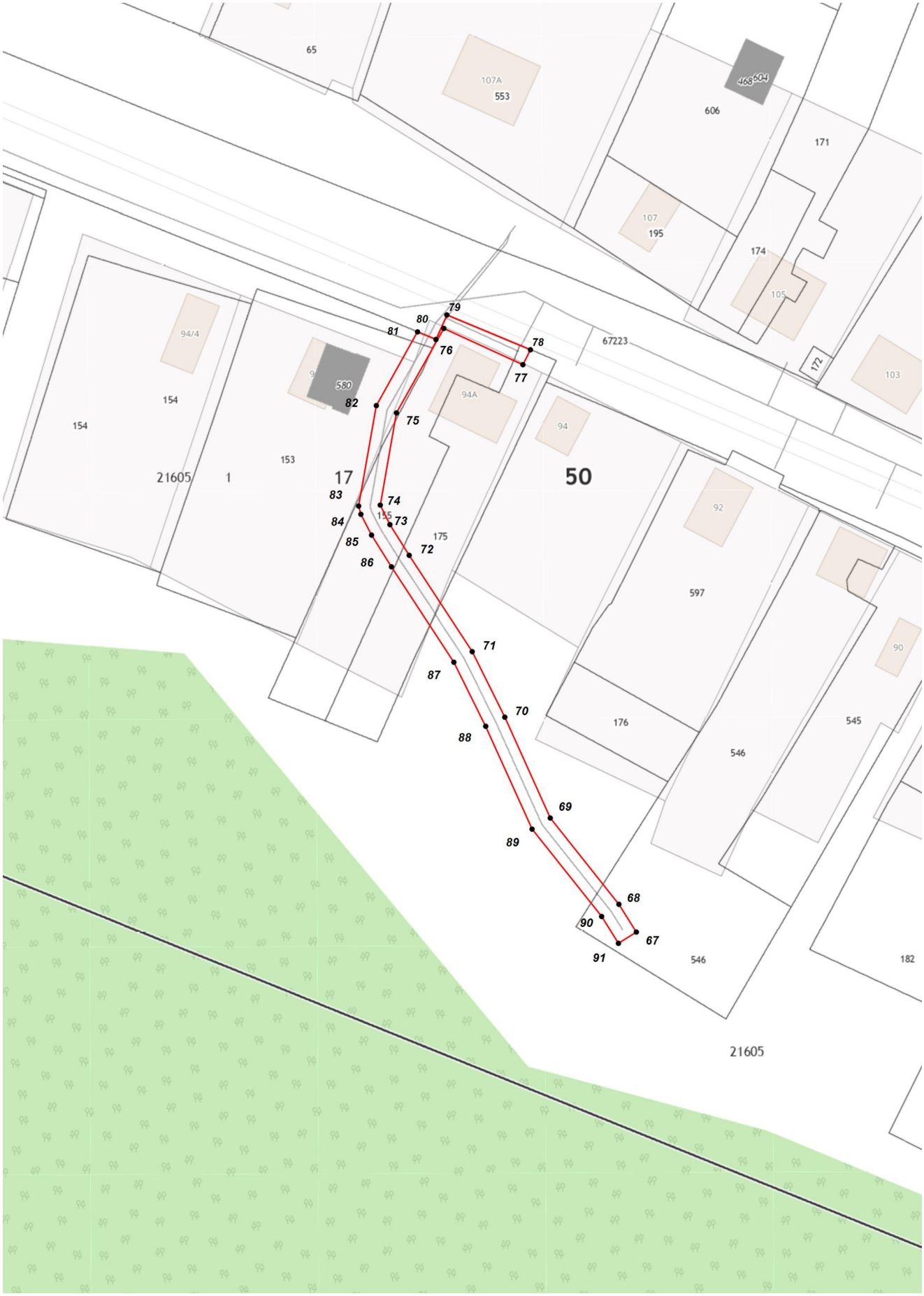

Масштаб 1:1 000

Лист 3

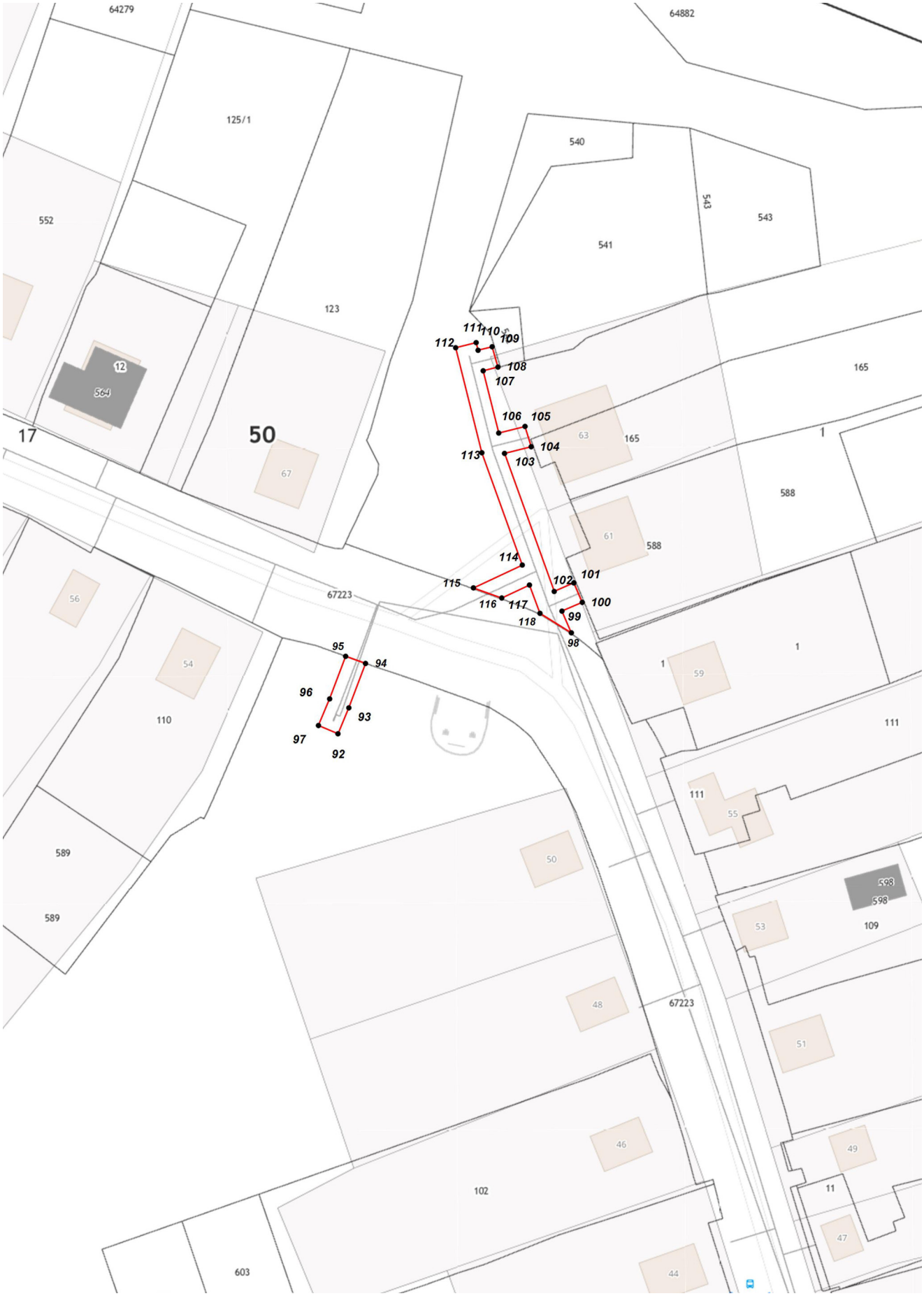

Масштаб 1:1 000

Лист 4

Масштаб 1:1 000

Лист 5

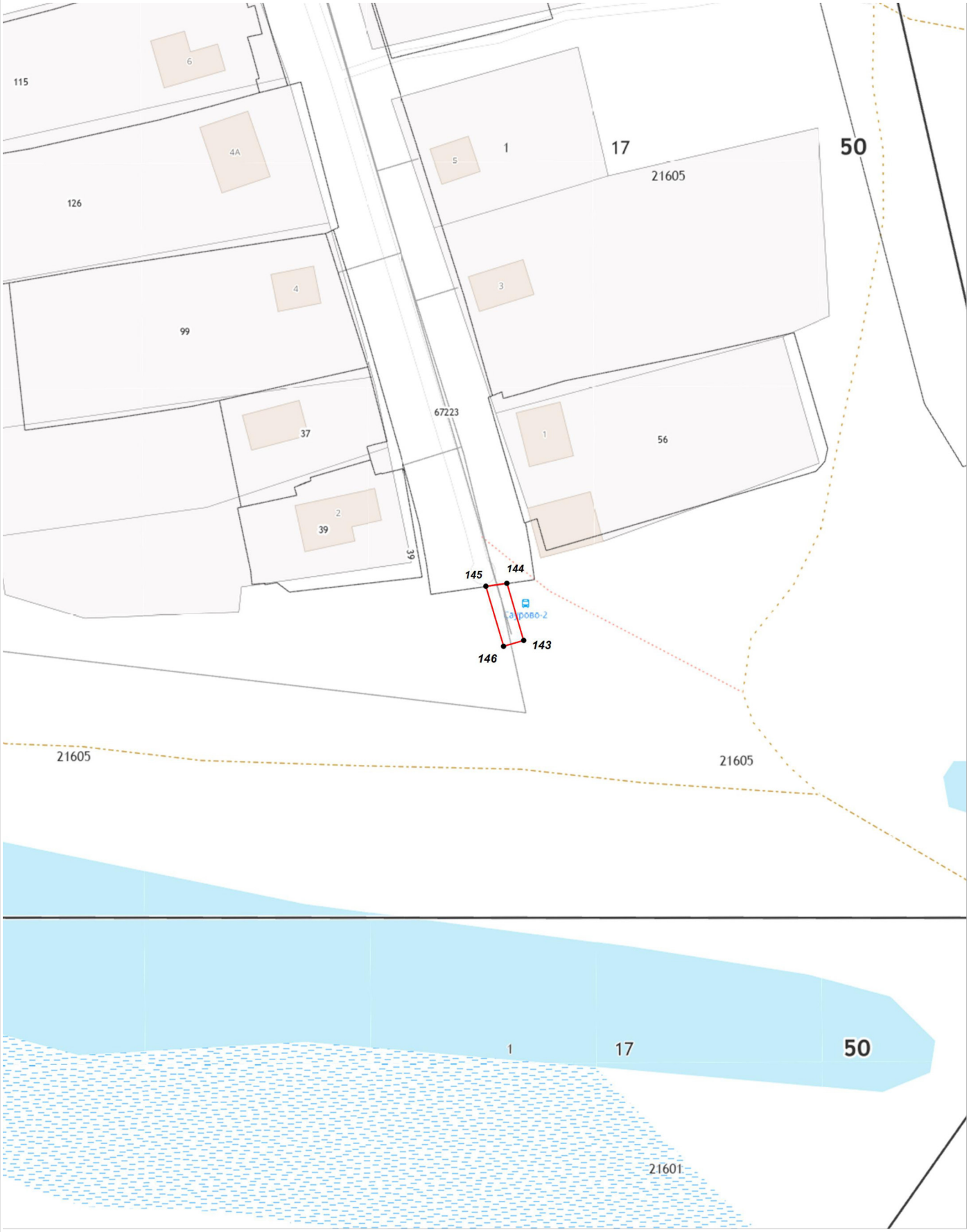

Масштаб 1:1 000