

Утверждено**Постановлением Администрации**

(наименование документа об утверждении, включая наименования органов государственной власти или

городского округа Павловский Посад

органов местного самоуправления, принявших решение об утверждении схемы или

Московской области

подписавших соглашение о перераспределении земельных участков)

от _____ № _____

ОПИСАНИЕ МЕСТОПОЛОЖЕНИЯ ГРАНИЦ**Зона публичного сервитута электросетевого хозяйства — сооружения электроэнергетики КРУН-171, кадастровый номер 50:17:0021911:5**

(наименование объекта, местоположение границ которого описано (далее - объект))

Раздел 1

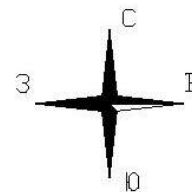
Сведения об объекте		
№ п/п	Характеристики объекта	Описание характеристик
1	2	3
1	Местоположение объекта	Московская область, г.о. Павловский Посад, д. Криулино
2	Площадь объекта ± величина погрешности определения площади ($P \pm \Delta P$)	230 м ² ± 5 м ²
3	Иные характеристики объекта	Вид объекта реестра границ: Зона с особыми условиями использования территории Содержание ограничений использования объектов недвижимости в пределах зоны или территории: Публичный сервитут, для целей размещения объектов электросетевого хозяйства - эксплуатации существующего объекта электроэнергетики с кадастровым номером 50:17:0021911:5. Срок установления 49 лет.

Раздел 2

Сведения о местоположении границ объекта					
1. Система координат МСК-50, зона 2					
2. Сведения о характерных точках границ объекта					
Обозначение характерных точек границ	Координаты, м		Метод определения координат характерной точки	Средняя квадратическая погрешность положения характерной точки (Mt), м	Описание обозначения точки на местности (при наличии)
	X	Y			
1	2	3	4	5	6
1	467384.38	2253992.45	Аналитический метод	0,10	—
2	467384.38	2254008.05		0,10	
3	467369.65	2254008.05		0,10	
4	467369.65	2253992.45		0,10	






Графическое описание местоположения границ публичного сервитута

Подпись:  Дата « 07 » апреля 2020г.
 Место для отпечатка печатанья, составившего графическое описание
 Инженер Паршин Павел
 Квалификационный
 50-16-1141
 Свид. 088-178-491-20



Масштаб 1:2000

Условные обозначения

	граница объекта землеустройства (публичный сервитут)
	граница земельного участка, сведения о которой содержатся в ЕГРН
	граница ОКС, сведения о которой содержатся в ЕГРН
	граница кадастрового квартала, сведения о которой содержатся в ЕГРН
	характерная точка границы, сведения о которой позволяют однозначно определить ее положение на местности
118	кадастровый номер земельного участка
:5	кадастровый номер объекта капитального строительства
21911	кадастровый номер квартала