

Утверждено**Постановлением Администрации**

(наименование документа об утверждении, включая наименования органов
государственной власти или

городского округа Павловский Посад

органов местного самоуправления, принявших решение об утверждении схемы или

Московской области

подписавших соглашение о перераспределении земельных участков)

от _____ № _____

ОПИСАНИЕ МЕСТОПОЛОЖЕНИЯ ГРАНИЦ

Зона публичного сервитута объекта электросетевого хозяйства – подстанция

трансформаторная комплектная, кадастровый номер 50:17:0021316:74

(наименование объекта, местоположение границ которого описано (далее - объект)

Раздел 1**Сведения об объекте**

№ п/п	Характеристики объекта	Описание характеристик
1	2	3
1	Местоположение объекта	Московская область, г.о. Павловский Посад, г. Павловский Посад, ул. Каляева – пер. Герцена
2	Площадь объекта ± величина погрешности определения площади ($P \pm \Delta P$)	683 м ² ± 9 м ²
3	Иные характеристики объекта	Вид объекта реестра границ: Зона с особыми условиями использования территории Содержание ограничений использования объектов недвижимости в пределах зоны или территории: Публичный сервитут, для целей размещения объектов электросетевого хозяйства - эксплуатации существующего объекта электроэнергетики с кадастровым номером 50:17:0021316:74. Срок установления 49 лет.

Раздел 2**Сведения о местоположении границ объекта**

1. Система координат МСК-50, зона 2

2. Сведения о характерных точках границ объекта

Обозначение характерных точек границ	Координаты, м		Метод определения координат характерной точки	Средняя квадратическая погрешность положения характерной точки (Mt), м	Описание обозначения точки на местности (при наличии)
	X	Y			
1	2	3	4	5	6
1	471661,22	2262045,05	Аналитический метод	0,10	—
2	471684,10	2262032,70		0,10	
3	471691,24	2262046,56		0,10	
4	471693,95	2262057,99		0,10	
5	471673,52	2262068,93		0,10	
1	471661,22	2262045,05		0,10	









**ГРАФИЧЕСКОЕ ОПИСАНИЕ МЕСТОПОЛОЖЕНИЯ ГРАНИЦ
ПУБЛИЧНОГО СЕРВИТУТА**



МСК-50, зона 2

Масштаб 1:1 000

Условные обозначения:

-  - существующая часть границы, имеющиеся в ЕГРН сведения о которой достаточны для определения ее местоположения
-  - кадастровый номер земельного участка, сведения о границах которого содержатся в ЕГРН
-  - граница объекта землеустройства (публичный сервитут)
-  - Граница ОКС, сведения о котором содержатся в ЕГРН
-  - кадастровые номера ОКС, включенных в ЕГРН
-  - характерная точка границы объекта землеустройства (публичный сервитут), сведения о которой позволяют однозначно определить ее местоположение на местности
-  - обозначение кадастрового квартала
-  - граница кадастрового квартала

подпись _____ дата 04 апреля 2020г.
 место для оттиска печати лица, составившего графическое описание

